

T.C.
KÜLTÜR VE TURİZM BAKANLIĞI
GAZİANTEP KÜLTÜR VARLIKLARINI KORUMA BÖLGE KURULU
KARAR

TOPLANTI TARİHİ VE NO : 26.04.2022-279
KARAR TARİHİ VE NO : 26.04.2022- 4577

TOPLANTI YERİ
GAZİANTEP

Gaziantep İli, Nizip İlçesi, Uluyatır Mahallesiinde yer alan, mülkiyeti Gaziantep Büyükşehir Belediyesine ait, 201 ada, 4264 parselde kayıtlı, kültür varlığı olarak tescilli, karar eki haritada sit alanı olarak tanımlı mezarlık alanı sınırları içerisinde kalan Uluyatır Türbesinin bulunduğu alanın sit fişinin ve haritasının tespit-tescil yönetmeliği kapsamında güncellenmesi, bu bağlamda diğer mezarlarla ilgili ayrıntılı çalışma yapılmasının istenildiği Kurulumuzun 26.11.2015 tarih ve 1471 sayılı kararı, Adana Kültür ve Tabiat Varlıklarını Koruma Bölge Kurulunun 14.09.1993 tarih ve 1520 sayılı kararı, Kurulumuzun 27.04.2016 tarih ve 1673 sayılı kararı ile 19.10.2016 tarih ve 1902 sayılı ve 05.04.2022 tarih ve 4522 sayılı kararları, Bölge Kurulu Müdürlüğü Uzmanlarının 25.04.2022 tarih ve 1352772 sayılı raporu okundu, konunun ekleri ve işlem dosyası incelendi, yapılan görüşmeler ve Kurulumuzca yerinde yapılan incelemeler sonucunda;

Gaziantep İli, Nizip İlçesi, Uluyatır Mahallesiinde yer alan, mülkiyeti Gaziantep Büyükşehir Belediyesine ait, 201 ada, 4264 parselde Uluyatır türbesinin bulunması, 270 ada, 4393 parselde H.1192 (M. 1777-78) tarihli mezarın yer alması, 285 ada, 4263 parselde Türk mitolojisinde kullanılan çarkıfelek ve üçgen motifli mezarın olmasından dolayı bu parsellerin 2863 sayılı Kültür ve Tabiat Varlıklarını Koruma Kanununun 6. Maddesi kapsamında "Korunması Gerekli Taşınmaz Kültür Varlığı" özelliği gösterdiğinden, aynı kanunun tespit ve tescil ile ilgili 7. maddesi uyarınca 1. Grup tescilli taşınmaz kültür varlığı olarak tescil edilmelerine, kararımız eki harita ile birlikte tescil fişinin uygun olduğuna (OLUMLU), söz konusu 201 ada, 4264 parsel, 270 ada, 4393 parsel ile 285 ada, 4263 parseldeki tescilli taşınmazların İmar Planına işlenmesine, mezarlıkta yer alan mezar taşlarına zarar vermeden Belediyesi denetiminde defin işlemlerinin yapılabileceğine, tescil edilen 285 ada, 4263 parseldeki mezarlık alanına dökülen hafriyatın temizlenerek çevresinin çit veya bir duvar ile çevrilmesinin önerilmesine, Adana Kültür ve Tabiat Varlıklarını Koruma Bölge Kurulunun 14.09.1993 tarih ve 1520 sayılı kararı ile tescil edilen 271 ada, 4389, 4390, 4391 parseller ile 199 ada, 4397 parselinde yakın tarihli ve 2863 sayılı kanun kapsamında değerlendirilebilecek herhangi bir özelliği olmayan mezarların bulunması nedeniyle tescillerinin kaldırılmasına karar verildi.



BAŞKAN
Mehmet Uğur BEYAZGÜL
imza

BAŞKAN YARDIMCISI
Fatih YILMAZ
imza

ÜYE
Ayşe YÜCEL
imza

ÜYE
Sait KARABULUT
imza

ÜYE
İsmet İPEK
imza

ÜYE
Mahmut AYDIN
BULUNMADI

ÜYE
Ümit ERTEM
BULUNMADI

ÜYE
Serdar Murat GÜRSEL
Gaziantep Büyükşehir Belediyesi
Temsilcisi
imza

ÜYE
Bülent BİLİCİ
Nizip Belediyesi Temsilcisi
imza

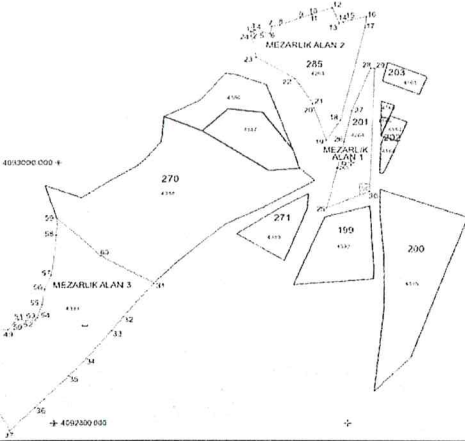
| | | | | | | | | | |
|--|----------------|--|-----------|----------------------------------|----------------|--------------|---|---|---|
| AVRUPA KONSEYİ | | ENVANTERİ D.K.V.K.E. | | ANIT | | ENVANTER No. | | | |
| TÜRKİYE | | KÜLTÜR VARLIKLARI VE MÜZELER GENEL MÜDÜRLÜĞÜ | | | | HARİTA No. | | | |
| İLİ: GAZİANTEP | İLÇE: NİZİP | MAHALLE VE KÖY: ULUYATIR MAHALLESİ | | | KORUMA DER. | ANITSAL | 1 | 2 | 3 |
| SOKAK VE KAPI NO: | | KADASTRO: 201 Ada-4264 parsel, 270 Ada-4393 parsel ve 285 Ada, 4263 parsel | | | | ÇEVRESEL | 1 | 2 | 3 |
| ADI:Uluyatır Türbesi ve Mezarlık Alanlar | | YAPTIRAN: - | YAPAN: - | MİMARİ ÇAĞI: 16., 18. ve 20. Yy. | | | | | |
| | | YAPIM - | KİTABE: - | VAKFİYE : | | | | | |

GENEL TANIM:


Gaziantep İli, Nizip İlçesi, Uluyatır Mahallesi, 201 Ada-4264 parsel de yer alan türbe ve 270 Ada-4393 parsel ve 285 Ada, 4263 parsellerde bulunan mezarlık Alanlar.

| | | | | | | | | | | | | | | | | |
|---------------|---|------|----------|---|----------|---|----------|---|---------|---|--------------------|---|---------|---|---|--|
| KORUMA DURUMU | A | İYİ | TAŞIYICI | A | DIŞ YAPI | A | ÜST YAPI | A | İÇ YAPI | A | SÜSLEME ELEMANLARI | A | RUTUBET | A | | |
| | B | ORTA | | B | B | B | B | B | B | B | B | B | B | B | B | |
| | C | FENA | | C | C | C | C | C | C | C | C | C | C | C | C | |

VAZİYET PLANI



FOTOĞRAF



GÖZLEMLER

Söz konusu mezarlık alanlarda 16., 18. ve 20. yüzyıllarda yapılmış mezar taşları yer almaktadır.

| | | | | | | |
|---------------------------------|--------------------------|-----------------|----|--------|--------|--------|
| BUGÜNKÜ SAHİBİ: | BAKIMINDAN SORUMLU OLAN: | TEKNİK BİLGİLER | SU | ELEKT. | ISITMA | KAN A. |
| Gaziantep Büyükşehir Belediyesi | | | | | | |

YAPILAN ONARIMLAR

ORJİNAL KULLANIMI
Mezarlık Alan

AYRINTILI TANIM:

Uluyatır türbesi olarak tanımlanan mezar yapısının 201 Ada, 4264 nolu parselin güneydoğu köşesinde, yola paralel konumlandığı, etrafının demir korkuluklarla çevrelediği, kaidesinin beton şaftan oluştuğu, mezar taşlarının düzgün kesme taş malzeme ile yapıldığı, mezar baş şahide taşında arap harfleriyle bir takım yazıların kazınarak yazılmış olduğu, mezar ayakucu şahide taşında ise; "Bu kabir Hz. Ali (R.A) evlatlarından Hacı Dede oğlu Hacı Ömer Şah'a aittir. O: H. S/ (M. 1573)" yazılı kitabesi olan bir mezar yapısıdır. Bakımsız durumda olan mezar taşlarının boyalı olan yüzeylerinde boyaların kalktığı, taş malzemede yer yer aşınmaların olduğu görülmektedir. Diğer mezar taşlarında yapılan incelemelerde herhangi bir tarih ve yazıya rastlanılmamıştır.

BUGÜNKÜ KULLANIMI
Mezarlık Alan

ÖNERİLEN KULLANIMI

Uluyatır Mahallesi, 285 ada, 4263 parselde yer alan mezarlık alanında 20. Başlarına tarihlenen çok sayıda mezar taşları bulunmaktadır. Mezarlık alanın kuzeydoğusunda bulunan bir mezarın baş şahide taşında yapılan incelemede beş kollu kırkfelek motifi ve taş üzerinde bu motifi gösteren bir üçgen sembolü bulunmaktadır. Bu motifin benzer örnekleri 11. yüzyıl mimari mevcut yapılarında Türkler tarafından ölümden sonra hayatın devamlılığını göstermek adına kullanılmıştır. Mezarlık alanın bir Müslüman Türk mezarlığı olduğu kanaatine varılmıştır.

HAZIRLAYANLAR 01.04.2022

Ünver SOLAKLIOĞLU (Sanat Tarihçi) Sst

Macit AŞIR (Arkeolog) M. Aşır

Cemil, Salih KOÇAK (Harita Mühendisi) S. Koçak

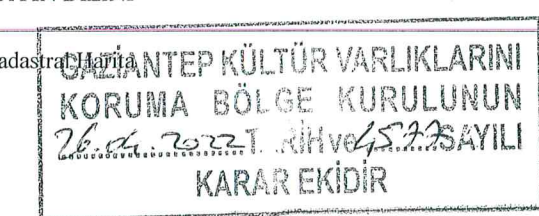
Uluyatır Mahallesi, 270 ada, 4393 parselde yer alan mezarlık alanında 20. Başlarına tarihlenen çok sayıda mezar taşları bulunmaktadır. Mezarlık alanın orta kısmında yer alan bir mezarın baş şahide taşında yapılan incelemede en alt kısmında -sene H. 1192 (M. 1777-78) tarihi ve Osmanlıca 5 satır yazı mevcuttur. Diğer mezar taşlarında yapılan incelemelerde herhangi bir tarih ve yazıya rastlanılmamıştır. Mezarlık alanın bir Müslüman Türk mezarlığı olduğu kanaatine varılmıştır.

KONTROL EDEN
Kıvanç ÖZBEY
Müdür V.

Uluyatır Mahallesi, 285 ada, 4263 parselde yer alan mezarlık alanında 20. Başlarına tarihlenen çok sayıda mezar taşları bulunmaktadır. Mezarlık alanın kuzeydoğusunda bulunan bir mezarın baş şahide taşında yapılan incelemede beş kollu kırkfelek motifi ve taş üzerinde bu motifi gösteren bir üçgen sembolü bulunmaktadır. Bu motifin benzer örnekleri 11. yüzyıl mimari mevcut yapılarında Türkler tarafından ölümden sonra hayatın devamlılığını göstermek adına kullanılmıştır. Mezarlık alanın bir Müslüman Türk mezarlığı olduğu kanaatine varılmıştır.

KURULUŞ BAŞKANLIĞI

HAZIRLAYANLAR



| | |
|----------------|---|
| EKLER | |
| RAPOR | X |
| FOTOĞRAF | X |
| RÖLÖVE PROJESİ | |
| HARİTA | X |
| KROKİ | X |
| KİTABE | |
| VAKFİYE | |

REVİZYON

