

T.C.
KÜLTÜR VE TURİZM BAKANLIĞI
GAZİANTEP KÜLTÜR VARLIKLARINI KORUMA BÖLGE KURULU
KARAR

TOPLANTI TARİHİ VE NO: 26.04.2022 - 279
KARAR TARİHİ VE NO : 26.04.2022 - 4582

TOPLANTI YERİ
GAZİANTEP

Gaziantep ili, Nurdağı ilçesi, Sakçagözü Mahallesi sınırları içerisinde bulunan, özel mülkiyete ait tapunun 1 ada, 514 nolu parselinde kayıtlı taşınmaz üzerinde yer alan III. Derece Arkeolojik Alan ve Kaya Mezarının taşınmaz kültür varlığı olarak tesciline yönelik; Gaziantep Kültür Varlıklarını Koruma Bölge Kurulu uzmanlarının 15.04.2022 tarih ve 1339412 sayılı raporu, Ulaştırma ve Altyapı Bakanlığı, Altyapı Genel Müdürlüğü'nün 14.12.2021 tarih ve 81386 sayılı yazısı, Gaziantep Kültür Varlıklarını Koruma Bölge Kurulu Müdürlüğü'nün 21.02.2022 tarih ve E-2225115 sayılı yazısı, Enerji ve Tabii Kaynaklar Bakanlığı Maden ve Petrol İşleri Genel Müdürlüğü'nün 28.02.2022 tarih ve E-2022064673 sayılı yazısı, Karayolları Genel Müdürlüğü 5. Bölge Müdürlüğü'nün 04.03.2022 ve E-749784 sayılı yazısı, Gaziantep Valiliği İl Tarım ve Orman Müdürlüğü'nün bila tarih ve E-4646904 sayılı yazısı, Gaziantep Valiliği İl Afet ve Acil Durum Müdürlüğü'nün bila tarih ve E-263397 sayılı yazısı, Orman Genel Müdürlüğü Kahramanmaraş Orman Bölge Müdürlüğü Gaziantep Orman İşletme Müdürlüğü'nün bila tarih ve E-3978475 sayılı yazısı, Tarım ve Orman Bakanlığı DSİ Genel Müdürlüğü 20. Bölge Müdürlüğü Planlama Şube Müdürlüğü'nün bila tarih ve E-2230578 sayılı yazısı, Nurdağı Belediye Başkanlığı 10.03.2022 tarih ve E-2321 sayılı yazısı okundu, konunun ekleri ve işlem dosyası incelendi, yapılan görüşmeler sonunda;

Gaziantep ili, Nurdağı ilçesi, Sakçagözü mahallesi sınırları içerisinde bulunan, özel mülkiyete ait, tapuda 1 ada, 514 nolu parselinde kayıtlı taşınmaz üzerinde yer alan Sakçagözü III. Derece Arkeolojik Alan ve Kaya Mezarının 2863 sayılı kanunun 6 ve 7. maddeleri kapsamında korunması gerekli taşınmaz kültür varlığı niteliği taşıdığı anlaşıldığından, III. Derece Arkeolojik Sit Alanı olarak tesciline (OLUMLU), kararımız eki sit fişi ve sit haritasının uygun olduğuna (OLUMLU), alanda Kültür ve Tabiat Varlıklarını Koruma Yüksek Kurulu'nun 05.11.1999 tarih ve 658 sayılı ilke kararının III. Derece Arkeolojik Sit Alanlarında Koruma Kullanma Koşulları hükümlerinin geçerli olduğuna ve III. Derece Arkeolojik Sit Alanına yönelik hazırlanacak geçiş dönemi yapılanma koşullarının Kurulumuza iletilmesine, Sakçagözü III. Derece Arkeolojik Alanı içerisinde, kaya mezarının da, 2863 sayılı yasa kapsamında korunmaya değer özellikler taşıdığı anlaşıldığından anılan yasa kapsamında "Korunması Gerekli Taşınmaz Kültür Varlığı" olarak tescil edilmesine (OLUMLU), taşınmazın koruma grubunun Kültür ve Tabiat Varlıklarını Koruma Yüksek Kurulunun 05.11.1999 tarih ve 660 sayılı "Taşınmaz Kültür Varlıklarının Gruplanması, Bakım ve Onarımı" ile ilgili ilke kararı gereği "1. Grup Yapı" olarak belirlenmesine, kaya mezarına yönelik hazırlanan kararımız eki sit alanı haritası ve tapu lisansının uygun olduğuna karar verildi.

BAŞKAN
Mehmet Uğur BEYAZGÜL
İmza

ÜYE
Ayşe YÜCEL
İmza

ÜYE
Mahmut AYDIN
BULUNMADI

ÜYE
Reşit KARALI
Nurdağı Belediye Temsilcisi
İmza



ÜYE
Sait KARABULUT
İmza

ÜYE
Ümit ERTEM
BULUNMADI

ÜYE
Özgür ÇOMAK
Gaziantep Müze Müdürü
İmza

BAŞKAN YARDIMCISI
Fatih YILMAZ
İmza

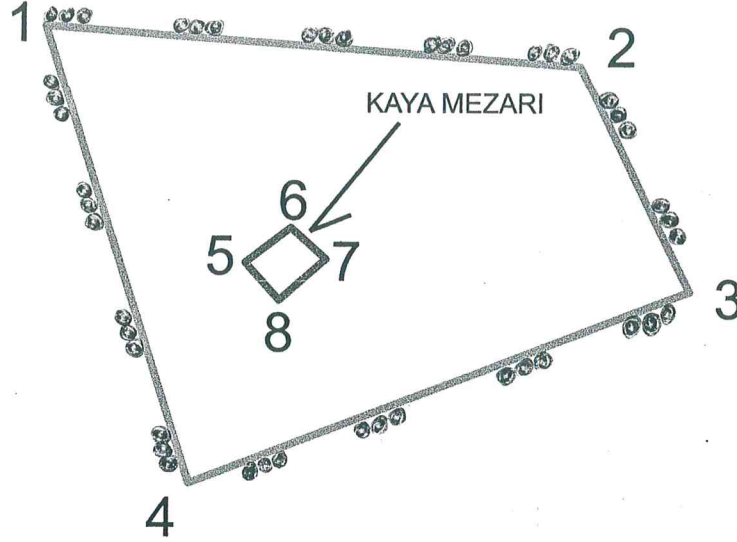
ÜYE
İsmet İPEK
İmza

ÜYE
Serdar Murat GÜRSEL
Gaziantep Büyükşehir Belediye
Temsilcisi
İmza

İL	GAZİANTEP	SAKÇAGÖZÜ KAYA MEZARI VE III. DERECE ARKEOLOJİK SİT ALANI HARİTASI	PAFTA NO	-
İLÇE	NURDAĞI		ADA NO	1
MAHALLE	SAKÇAGÖZÜ		PARSEL NO	514

1/950

4117200.000



514

KOORDİNAT ÖZET ÇİZELGESİ

UTM 3 ITRF 96

UTM 6 ED 50

NoktaNo	Y	X	Y2	X2
1	581277.582	4117206.996	314965.905	4117376.571
2	581345.369	4117201.891	315033.492	4117369.324
3	581359.258	4117173.280	315046.469	4117340.290
4	581295.864	4117148.944	314982.340	4117317.972
5	581302.906	4117176.918	314990.263	4117345.709
6	581308.671	4117181.358	314996.165	4117349.963
7	581313.077	4117177.349	315000.442	4117345.817
8	581307.180	4117172.147	314994.383	4117340.805



ALAN ÇIKTISI

	Noktalar	HesapAlan
KAYA MEZARI ALANI	5,6,7,8	46.520
III.DERECE ARKEOLOJİK SİT ALANI	1,2,3,4	2996.783

4117050.000

581250.000

581400.000

Gaziantep Kültür Varlıklarını
Koruma Bölge Kurulunun
26.04.2022 Gün 4582... Sayılı
Kararı ile



III.DERECE ARKEOLOJİK SİT SINIRI

KAYA MEZARI

HAZIRLAYANLAR

S. Kocak
Cemil Salih KOÇAK
Harita Mühendisi

I. Yavuz
İlhan YAVUZ
Arkeolog

Harita Altlığı TKGM Sistemi Üzerinden Termin Edilmiştir.

AVRUPA KONSEYİ	DOĞAL VE KÜLTÜREL VARLIKLARI KORUMA ENVANTERİ D.K.V.K.E.	SİT	ENVANTER No.
TÜRKİYE	KÜLTÜR VARLIKLARI VE MÜZELER GENEL MÜDÜRLÜĞÜ		HARİTA No.
İli: Gaziantep	İLÇE: Nurdağı	MAH.-KÖY-MEVKİİ: Sakçagözü Mahallesi	PAFTA ADA:1 PARSELLER: 514

ADI: Sakçagözü III.Derece Arkeolojik Alan ve Kaya Mezarı

GENEL TANIM: Gaziantep İli, Nurdağı İlçesi, Sakçagözü Mahallesinde kaçak kazılar sonucu ortaya çıkarılan kaya mezarı ve kaya mezarının yakınlarında 2-3 adet kaya mezarı olabilecek taş yapıları görülmüştür. Söz konusu kaya mezarının girişine yaklaşık 50-60 cm. genişliğinde 30-40 cm derinliğinde bir açıklıktan girilmekte, mezarın girişi de yuvarlak ve üst kısmı düzleştirilmiş bir kapıdan girilmektedir. Mezarın içi toprak dolgu ve otsu bitkilerle dolu olduğundan ve giriş kısmı dar olduğundan iç kısmına girilememektedir. Yukarıda da belirtildiği üzere kaya mezarının yakın çevresinde kaya mezarı olma ihtimali kaya yapıları ve alan üzerinde nadiren seramik parçaları yer almaktadır.

ŞİMDİKİ TEHLİKELER: Kaçak kazı ve tahribat

ŞİMDİKİ DURUM: Kaçak kazılar ve tarımsal faaliyetler nedeniyle tahribatlar yapıldığı tespit edilmiştir.

SİT POTANSİYELİ: Arkeolojik

KORUMA DERECE: III. Derece
Arkeolojik Sit

ŞİMDİKİ KORUMA: Yok

HAZIRLAYANLAR
İlhan YAVUZ- Arkeolog

ÖNERİLEN KORUMA: Bilimsel kazılar yapılarak alanın projelerinin hazırlanarak çevre düzenlemesinin yapılması ve bilgilendirme levhalarıyla birlikte halkın ziyaretine hazır hale getirilmesi

Ünver SOLAKLIOĞLU - Sanat Tarihçi

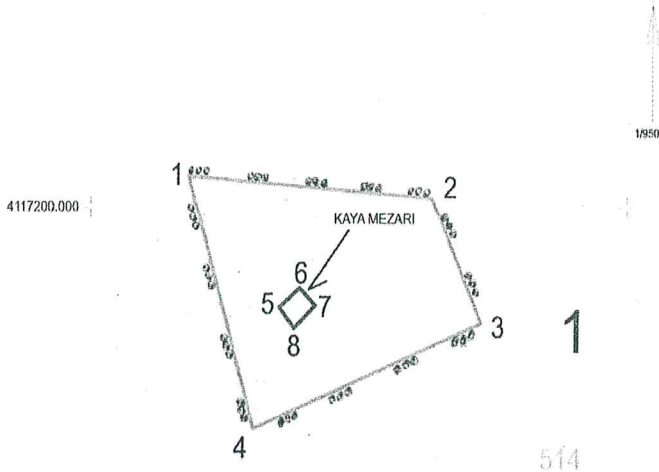
YAYIN DİZİSİ: Bilinmiyor ilk tespit

KORUMA BÖLGE KURULUNUN
KARARI TARİHİ: 28.04/2022

GÖZLEMLER: Gaziantep İli, Nurdağı İlçesi, Sakçagözü Mahallesinde yer almakta ve alanda kaya mezarları ile seramik kalıntıları mevcut olup, alanda izinsiz kazılar yapılmıştır.

REVİZYON:

HARİTA VE FOTOĞRAFLAR


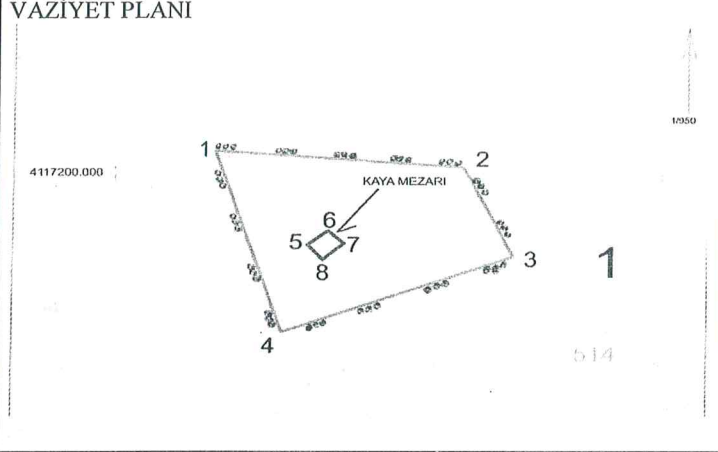


GAZİANTEP KÜLTÜR VARLIKLARINI
KORUMA BÖLGE KURULUNUN
28.04.2022 TARİHİ VE 4582 SAYILI
KARAR EKİDİR

AVRUPA KONSEYİ	DOĞAL VE KÜLTÜREL VARLIKLARI KORUMA ENVANTERİ D.K.V.K.E.		ANIT	ENVANTER No.	
TÜRKİYE	KÜLTÜR VARLIKLARI VE MÜZELER GENEL MÜDÜRLÜĞÜ			HARİTA No.	
İLİ: GAZİANTEP	İLÇE: NURDAĞI	MAHALLE VE KÖY: Sakçagözü Mah.	KORUM A DER.	ANITSAL	1 2 3 x
SOKAK VE KAPI NO:	KADASTRO: PAFTA ADA:1 PARSEL:514			ÇEVRESEL	1 2 3 1
ADI: Kaya Mezarı	YAPTIRAN	YAPAN :	MİMARİ ÇAĞI :		
	YAPIM TAR.	KİTABE :	VAKFİYE :		

GENEL TANIM : Gaziantep İli, Nurdağı İlçesi, Sakçagözü Mahallesinde yer alan kaya mezarının girişine yaklaşık 50-60 cm. genişliğinde 30-40 cm derinliğinde bir açıklıktan girilmekte, mezarın girişi de yuvarlak ve üst kısmı düzleştirilmiş bir kapıdan girilmektedir.

KORUMA DURUMU	A X	TAŞIYICI	A	DIŞ YAPI	A	ÜST YAPI	A	İÇ YAPI	A	SÜSLEME ELEMENLAR	A	RUTUBE	A	YOK İZİ VAR ÖNEMLİ
	B ORTA		B		B		B		B	I	B	T	B	
	C FENA		C		C		C		C		C		C	



GÖZLEMLER: Gaziantep İli, Nurdağı İlçesi, Sakçagözü Mahallesi, 1 Ada, 514 parsel.

BUGÜNKÜ SAHİBİ:	BAKIMINDAN SORUMLU OLAN:	TEKNİK BİLGİLER	SU	ELEKT	ISITMA	KANA
			-	-	-	

YAPILAN ONARIMLAR: ORJİNAL KULLANIMI: Kaya Mezarı

AYRINTILI TANIM: Gaziantep İli, Nurdağı İlçesi, Sakçagözü Mahallesinde yer alan ve kaçak kazılar sonucu ortaya çıkarılan kaya mezarı ve kaya mezarının yakınlarında 2-3 adet kaya mezarı olabilecek taş yapıları görülmüştür. Söz konusu kaya mezarının girişine yaklaşık 50-60 cm. genişliğinde 30-40 cm derinliğinde bir açıklıktan girilmekte, mezarın girişi de yuvarlak ve üst kısmı düzleştirilmiş bir kapıdan girilmektedir.

BUGÜNKÜ KULLANIMI:

ÖNERİLEN KULLANIMI:

HAZIRLAYANLAR 15/04/2022
İlhan YAVUZ Arkeolog

Ünver SOLAKLIOĞLU Sanat Tarihçi

KONTROL EDEN
Kıvanç ÖZBEY
Müdür

GAZİANTEP KÜLTÜR VARLIKLARI KORUMA BÖLGE KURULUNUN

YAYIN DİZİNİ Bilinmemektedir.

EKLER

RAPOR	x
FOTOĞRAF	x
RÖLÖVE PROJESİ	
HARİTA	x
KROKİ	
KİTABE	
VAKFİYE	



REVİZYON

GAZİANTEP KÜLTÜR VARLIKLARINI
KORUMA BÖLGE KURULUNUN
26.04.2022...1. RİH ve 4582.SAYILI
KARAR EKİDİR