

T.C.
KÜLTÜR VE TURİZM BAKANLIĞI
DIYARBAKIR KÜLTÜR VARLIKLARINI
KORUMA BÖLGE KURULU
KARAR

Toplantı Tarihi ve No :27.04.2022-354
Karar Tarihi ve No :27.04.2022-9315
Dosya No :73.02.170

Toplantı Yeri
DIYARBAKIR

Şırnak İli, Cizre İlçesi, Aşağıdere Köyü, Geledera Mevkii'nde bulunan, herhangi bir sit alanında kalmayan, Maliye Hazinesine ait orman vasıflı tapunun 101 ada 1 nolu parseli ile özel mülkiyete ait, tapunun 107 ada 6 ve 9 nolu parsellerinde kayıtlı "Geledera Değirmeni 1'in" tescil konusunun 2863 sayılı Kanun kapsamında değerlendirilmesi talebine ilişkin; Diyarbakır Kültür Varlıklarını Koruma Bölge Kurulu Müdürlüğünün 21.02.2022 tarih ve 1228949 sayılı uzman raporu, Diyarbakır Kültür Varlıklarını Koruma Bölge Kurulu Müdürlüğü'nün 23.02.2022 tarih ve 2232721 sayılı yazısı ile istenen kadastro bilgilerinin iletildiği, Şırnak Kadastro Müdürlüğünün 28.02.2022 tarih ve 4188750 sayılı yazısı ve eki ile tescile yönelik kurum görüşlerinin istendiği Koruma Bölge Kurulu Müdürlüğünün 23.02.2022 tarih ve 2232758 sayılı yazısı; D.S.İ. 10. Bölge Müdürlüğü'nün 02.03.2022 gün ve 2072715 sayılı yazısı, Şırnak İl Özel İdaresinin 08.03.2022 tarih ve 14700 sayılı yazısı, Enerji ve Tabii Kaynaklar Bakanlığı'nın 14.03.2022 gün ve 2022080050 sayılı yazısı, Karayolları 9. Bölge Müdürlüğü'nün 24.03.2022 gün ve 770310 sayılı görüş yazıları okundu. Ekleri (rapor, fotoğraf vb.) ve konuya ilişkin bilgi, belgeler incelendi. Yapılan görüşmeler sonunda;

Şırnak İli, Cizre İlçesi, Aşağıdere Köyü, Geledera Mevkii'nde bulunan, herhangi bir sit alanında kalmayan, Maliye Hazinesine ait orman vasıflı tapunun 101 ada 1 nolu parseli ile özel mülkiyete ait, tapunun 107 ada 6 ve 9 nolu parsellerinde kayıtlı "Geledera Değirmeni 1'in", 2863 sayılı Kanununun 6. maddesi ile Korunması Gerekli Taşınmaz Kültür Varlıklarının ve Sitlerin Tespit ve Tescili Hakkında Yönetmelik'in 4. Maddesinde belirtilen "Korunması Gerekli Taşınmaz Kültür Varlığı" niteliklerini gösterdiğinden, anılan Kanununun 7. maddesi kapsamında "Korunması Gerekli Taşınmaz Kültür Varlığı" olarak tesciline, yapı grubunun I. (birinci) grup yapı olarak belirlenmesine, hazırlanan tescil fişinin uygun olduğuna;

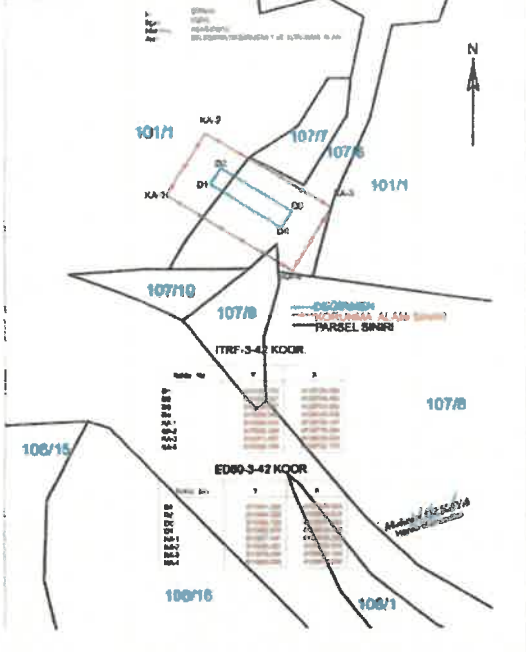

2863 sayılı Kanununun 8. Maddesi kapsamında, 101 ada 1 nolu parsel ile 107 ada 6 ve 9 nolu parsellerdeki "Geledera Değirmeni 1'in" korunma alanı sınırlarının ekli koordinatlı krokide işaretlendiği şekilde belirlenmesine;

13.03.2012 tarih ve 28232 sayılı Resmi Gazetede yayımlanarak yürürlüğe giren "Korunması Gerekli Taşınmaz Kültür Varlıklarının ve Sitlerin Tespit ve Tescili Hakkında Yönetmelik" gereği, ilgili Tapu Müdürlüğüne 101 ada 1 nolu parsel ile 107 ada 6 ve 9 nolu parsellerinin tapu kütüğünün beyanlar hanesine "Bir kısmı Korunması Gerekli Taşınmaz Kültür Varlığı ve Korunma Alanıdır" şerhinin ifade edildiği şekilde konulmasına ve bu işleme ait bilgi-belgelerin Koruma Bölge Kurulu Müdürlüğüne iletilmesine;

Tescilli "Geledera Değirmeni 1" ile korunma alanı sınırları içerisinde yapılacak olan her türlü fiziki ve inşai (ifraz, tevhit, yeni parsel ihdası, imar uygulaması dâhil) uygulama öncesinde Koruma Bölge Kurulundan izin alınması gerektiğine karar verildi.

AVRUPA KONSEYİ	DOĞAL VE KÜLTÜREL VARLIKLARI KORUMA KANUNU (D.K.V.K.E)	ANIT	ENVANTER NO:		
T Ü R K İ Y E	KÜLTÜR VARLIKLARI VE MÜZELER GENEL MÜDÜRLÜĞÜ		HARİTA NO:		
İli: Şırnak	İLÇESİ: Cizre	MAHALLE/MEVKİ: Aşağıdere Köyü	KORUMA DERECESESİ	ANITSAL	1 2 3
SOKAK VE KAPI NO:	KAD. :PAFTA: ADA:101-107 PARSEL:1-6--9		ÇEVRESEL	1 2 3	
ADI: KİLİSE DERESİ SU DEĞİRMENİ	YAPTIRAN:	YAPAN:	MİMARİ ÇAĞI:		
	YAPIM TARİHİ:	KİTABE:	VAKFIYE:		

GENEL TANIM: Geledera Değirmeni 1, Cizre ilçe merkezine 10 km kadar uzaklıktaki Aşağıdere Köyünden geçen Cizre-Güçlükonak yolunun hemen 50 m kadar sağ tarafında yer aldığı tespit edilmiştir. Değirmen, vadi tabanındaki kurumuş dere yatağının hemen batı kenarındaki kayalığa yaslanmaktadır. 10 m kadar yukarısında ise 2 nolu değirmen bulunmaktadır.

KORUNMUŞLUK DURUMU: orta	TAŞIYICI YAPI: kötü	CEPHE DURUMU: orta	ÖRTÜ DURUMU: kötü	İÇ YAPI DURUMU: kötü	BEZEME DURUMU: -	RUTUBET DURUMU: -
						

GÖZLEMLER: Korunması gerekli taşınmaz kültür varlığı özelliği göstermektedir.

BUGÜNKÜ SAHİBİ: **BAKIMINDAN SORUMLU OLAN:**

YAPILAN ONARIMLAR:

AYRINTILI TANITIM: Ana kayaya oturtulan ve günümüzde kullanılmayıp metruk durumda olan değirmen, su değirmeni niteliğinde olup, sadece öğütme bölümünden oluşmaktadır. Beşeri ve doğal tahribatlar söz konusu olsa da değirmen yapısı olduğu net biçimde anlaşılmaktadır. Ancak değirmenin oldukça bakımsız olduğu ve her tarafı sazlıklar, kurumuş otlarla kaplıdır. Değirmenin öğütme bölümü doğu-batı yönde uzanmakta ve dikdörtgen planlıdır. Su kulesinin, suyun değirmene döküldüğü üst kısmı ve kulenin iç bölümü yuvarlak formludur. Su kanalının aktığı ana havuzun bir kısmı molozla dolu olduğu için iç derinliği ölçülememiştir. Değirmene suyu ulaştıran su arkı ya da su oluğu 10 metre kadar uzunlukta olup ön duvarının altından da bir gider deliği bulunmaktadır ayrıca tahribat olsa da su yolu korunmuş durumdadır. Değirmenin duvar yüksekliği 3 metre kadardır. Ön duvar 3 metre kadar genişliğe sahiptir. Güney duvarı daha genişçe olup yuvarlak biçiminde devam eden bir eklenti daha bulunmaktadır. Yerel kireç taşından inşa edilen değirmenin horosan harcı kullanıldığı gözlemlenmiştir. Genel olarak moloz taş ve kaba yonu kalker taşından inşa edilmiş olan değirmende herhangi bir süsleme unsuru bulunmamaktadır. Değirmenin, değirmen taşı ve değirmen çarkı gibi öğütme mekanizmaları günümüze ulaşmamıştır.

YAYIN DİZİNİ :

T.C.
Diyarbakır Kültür Varlıkları
Koruma Bölge Kurulunun
27.04.2022 tarih ve 9315
Sayılı Karar Eki dir.

EKLER :

RAPOR	X
FOTOĞRAF	X
RÖLÖVE PROJESİ	
RESTORASYON PROJESİ	
HARİTA	X
KROKİ	X
KİTABE	
VAKFIYE	

TEKNİK BİLGİLER:	ISITMA SİSTEMİ:	
	KANALİZASYON:	
	SU:	
	ELEKTRİK:	

ÖZGÜN KULLANIMI: DEĞİRMEN

BUGÜNKÜ KULLANIMI: Kullanılmıyor

ÖNERİLEN KULLANIMI: DEĞİRMEN

HAZIRLAYANLAR:

Melihat DAĞLI
Arkeolog
Yılmaz ERGİ
Arkeolog
30.02.2022

KONTROL EDEN:

Mehriban KAYAASEAN
Bölge Kurulu Müdürü

TEŞEİL

KARAR NO:

KARAR TARİHİ:

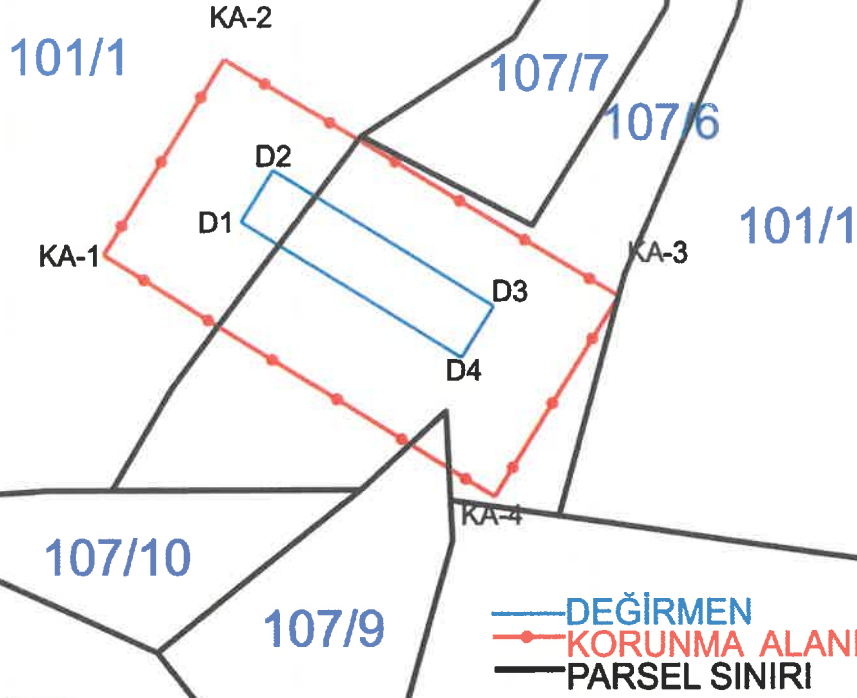
REVİZYON:

(Handwritten signatures and stamps)



İli
İlçesi
Mah/Köy
Alan

ŞIRNAK
CİZRE
AŞAĞIDERE
GELEDERA DEĞİRMENİ-1 VE KORUNMA ALANI



T.C.
Diyarbakır Kültür Varlıkları
Koruma Bölge Kurulunun
27.04.2022 tarih ve 9315
Sayılı Karar Eki dir.

ITRF-3-42 KOOR.

Nokta No	Y	X
D1	511934.173	4139759.388
D2	511937.327	4139764.492
D3	511939.097	4139751.042
D4	511955.943	4139745.938
KA-1	511920.410	4139756.137
KA-2	511932.369	4139775.494
KA-3	511971.457	4139752.023
KA-4	511959.194	4139732.174

ED50-3-42 KOOR.

Nokta No	Y	X
D1	511941.205	4139939.509
D2	511944.358	4139944.613
D3	511966.128	4139937.163
D4	511962.975	4139926.059
KA-1	511927.441	4139936.258
KA-2	511939.401	4139955.615
KA-3	511978.489	4139932.144
KA-4	511966.226	4139917.296

Mehmet ÖZKAYA
Harita Mühendisi



[Handwritten signature]