

T.C.
KÜLTÜR VE TURİZM BAKANLIĞI
DİYARBAKIR KÜLTÜR VARLIKLARINI
KORUMA BÖLGE KURULU
KARAR

Toplantı Tarihi ve No. :28.04.2022-355
Karar Tarihi ve No. :28.04.2022-9321
Dosya No :23.00.597

Toplantı Yeri
DİYARBAKIR

Elazığ İli, Merkez İlçesi, Alışam (Harampınarı), Yukarı Ağası (Elmapınarı) ve Aşağı Ağası (Kavakaltı) Köyleri arasında bulunan tapulama harici alanda yer alan “Norşuntepe Höyüğü”nün I.(Birinci) Derece Arkeolojik Sit olarak tescil konusunun değerlendirilmesine ilişkin; Elazığ Valiliği, İl Kültür ve Turizm Müdürlüğü’nün 21.01.2022 tarih ve 2132025 sayılı yazısı ve ekleri, Diyarbakır Kültür Varlıklarını Koruma Bölge Kurulu Müdürlüğü’nün kurum görüşlerinin bildirilmesinin istendiği 23.02.2022 tarih ve 2231163 sayılı yazısı, kurum görüşlerinin iletildiği; D.S.İ.9. Bölge Müdürlüğü’nün 09.03.2022 tarih ve 2096940 sayılı yazısı, Elazığ İl Özel İdaresinin 17.03.2022 tarih ve 17080 sayılı yazısı, Diyarbakır Kültür Varlıklarını Koruma Bölge Kurulu Müdürlüğü’nün 23.02.2022 tarih ve 2231195 sayılı yazısı ile istenen kadastro bilgilerinin iletildiği, Elazığ Kadastro Müdürlüğü’nün 08.03.2022 tarih ve 4313337 sayılı yazısı ve eki ile Diyarbakır Kültür Varlıklarını Koruma Bölge Kurulu Müdürlüğü’nün 23.02.2022 tarih ve 1236879 sayılı uzman raporu okundu. Ekleri ve konuya ilişkin bilgi, belgeler incelendi. Yapılan görüşmeler sonunda;

Elazığ İli, Merkez İlçesi, Alışam (Harampınarı), Yukarı Ağası (Elmapınarı) ve Aşağı Ağası (Kavakaltı) Köyleri arasında bulunan tapulama harici alanda yer alan “Norşuntepe Höyüğü”nün 2863 sayılı Kanunun 6. maddesi ile Korunması Gerekli Taşınmaz Kültür Varlıklarının ve Sitlerin Tespit ve Tescili Hakkında Yönetmelik’in 4. Maddesinde belirtilen “Korunması Gerekli Taşınmaz Kültür Varlığı” niteliklerini gösterdiğinden, anılan Kanunun 7. maddesi kapsamında sınırları ekli koordinatlı haritada belirlenen şekli ile I. (Birinci) Derece Arkeolojik sit olarak tesciline ve hazırlanan tescil fişinin uygun olduğuna,

“Norşuntepe Höyüğü”nün tamamının tapulama harici alanda kaldığı ve tapulama harici alanda, kültür varlığı şerhi yapılamadığından, 13.03.2012 tarih ve 28232 Resmi Gazetede yayımlanarak yürürlüğe giren “Korunması Gerekli Taşınmaz Kültür Varlıklarının ve Sitlerin Tespit ve Tescili Hakkında Yönetmeliğinin” Tescil İşlemlerine ilişkin 8. Maddesinin (d ve e) bentleri gereğince, bu alanda yapılacak yeni bir sınırlandırma ve parsel ihdasında Koruma Bölge Kurulu’ndan izin alınması gerektiğine,

“Norşuntepe Höyüğü”nün bulunduğu alanda, Kültür ve Tabiat Varlıklarını Koruma Yüksek Kurulu’nun Arkeolojik Sitler, Koruma ve Kullanma Koşulları başlıklı 05.11.1999 gün ve 658 sayılı ilke kararının I. Maddesinde belirtilen hükümlerinin geçerli olduğuna ve bu hükümlerin geçiş dönemi koruma esasları ve kullanma koşulları olarak belirlenmesine, karar verildi.

AVRUPA KONSEYİ	DOĞAL VE KÜLTÜREL VARLIKLARI KORUMA ENVANTERİ	D.K.V.K.E.	S İ T	ENVANTER NO	
T Ü R K İ Y E	KÜLTÜR VARLIKLARI VE MÜZELER GENEL MÜDÜRLÜĞÜ			HARİTA NO	
İLİ : Elazığ	İLÇESİ : Merkez	MAHALLE - KÖY : Alişam, Elmapınarı ve Kavakaltı Köyleri arasında kalan bölgede yer alıyor		PAFTA :	ADA PARS EL
ADI : Norşuntepe Höyük					

GENEL TANIM:“Norşuntepe Höyüğü” Elazığ il merkezine yaklaşık 18 km doğusunda yer alan Keban Baraj Gölünün havzasında kaldığı için hangi köy sınırında kaldığı tespit edilememiştir. Ancak Yukarı Ağası (Elmapınarı) Köyünün 3 km kadar kuzeyinde yer almaktadır. Keban Baraj gölünün su seviyesinin düşmesiyle höyük açığa çıkmıştır. Baraj suyunun höyükte oldukça tahribata neden olduğu gözlemlenmiştir. Höyük yüzeyinde mimari taş ve kerpiç parçaları, taş alet parçaları ve çok yoğun sayıda seramik parçaları olduğu gözlemlenmiştir. Tecilli olmayan höyüğün kaynakçalarda OTÜ'nün Uluslararası Keban Projesi kapsamında 1968 yılında Alman Arkeoloji Enstitüsü adına H. Hauptmann başkanlığında kazı çalışmalarının yapıldığı ve kazı çalışmalarının 1974 yılına kadar sürdüğü belirtilmektedir. Yine kaynakçalarda “Norşuntepe Höyüğü'nün” sular altında kalmadan önce yaklaşık olarak 35 m yüksekliğinde, 150 x 130 m ölçülerinde konik biçimli olduğu ve yerleşme yerinin yamaçlarla birlikte, 500 x 300 m çapına ulaştığı belirtilmiştir. Günümüzde suyun çekildiği höyüğün boyutları ise, doğu-batı yönünde yaklaşık 150 m, kuzey-güney yönünde ise yaklaşık 200 m boyutlarında yayılım gösterdiği ve höyüğün yüksekliğinin ise yaklaşık 15 m olduğu gözlemlenmiştir. Höyük yüzeyinde çok sayıda seramik parçaları, obsidyen dilgiler, taş alet parçaları bulunmuştur. Ele geçen buluntulardan höyüğün Kalkolitik Dönemden Erken, Orta Tunç Çağları ile Erken, Orta Demir Çağlarına kadar tarihlendirilebilmektedir.

ŞİMDİKİ TEHLİKELER: Keban baraj suyunun altında kalan ve suyun çekilmesiyle tekrar açığa çıkmıştır. Mevsimsel su seviyesinin yükselmesiyle ciddi tahribatlar meydana gelmiştir. Ayrıca kaçak kazı tehlikesi bulunuyor.

ŞİMDİKİ DURUM : Suların çekilmesiyle yüzeye çıkan höyük balıkçı teknelerin yanaştığı ve atıkların atıldığı gözlemlenmiştir.

SİT POTANSİYELİ : I.Derece Arkeolojik Sit Alanı.

ŞİMDİKİ KORUMA : Herhangi bir koruma durumu yok

ÖNERİLEN KORUMA: Tescil edilerek ilgili makamlara duyurulması ve koruma amaçlı gerekli tedbirlerin alınması. (Etrafı tel örgü ile çevrilip gerekli sayıda uyarı levhaları asılmalı.)

YAYIN DİZİSİ :

GOZLEMLER: Alanda bilimsel sondaj ve kurtarma kazı çalışmalarının yapılması gerekmektedir.

KORUMA DERECESESİ I.Derece

HAZIRLAYANLAR


Melahat DAĞLI SİPAN (Arkeolog)
Yılmaz ERGİ (Arkeolog)

Kontrol Eden:
Mehriban KARAAŞLAN
(Bölge Kurulu Müdürü)

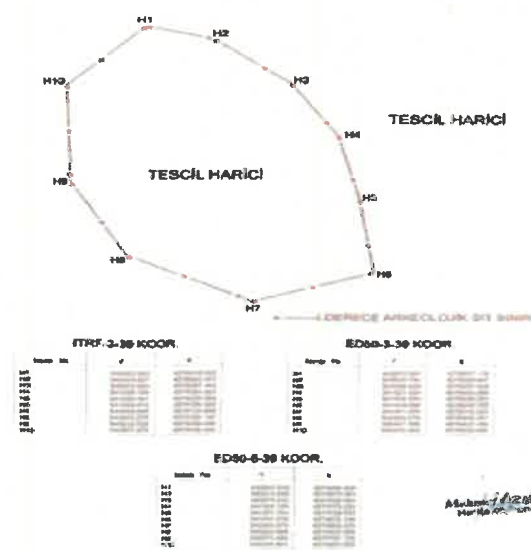
21.02.2022

KORUMA KURULU KARARLARI

KORUMA KURULU ONAYI



T.C.
Diyarbakir Kültür Varlıkları
Koruma Bölge Kurulunun
28.04.2022 tarih ve 9321
Sayılı Karar Eklidir.

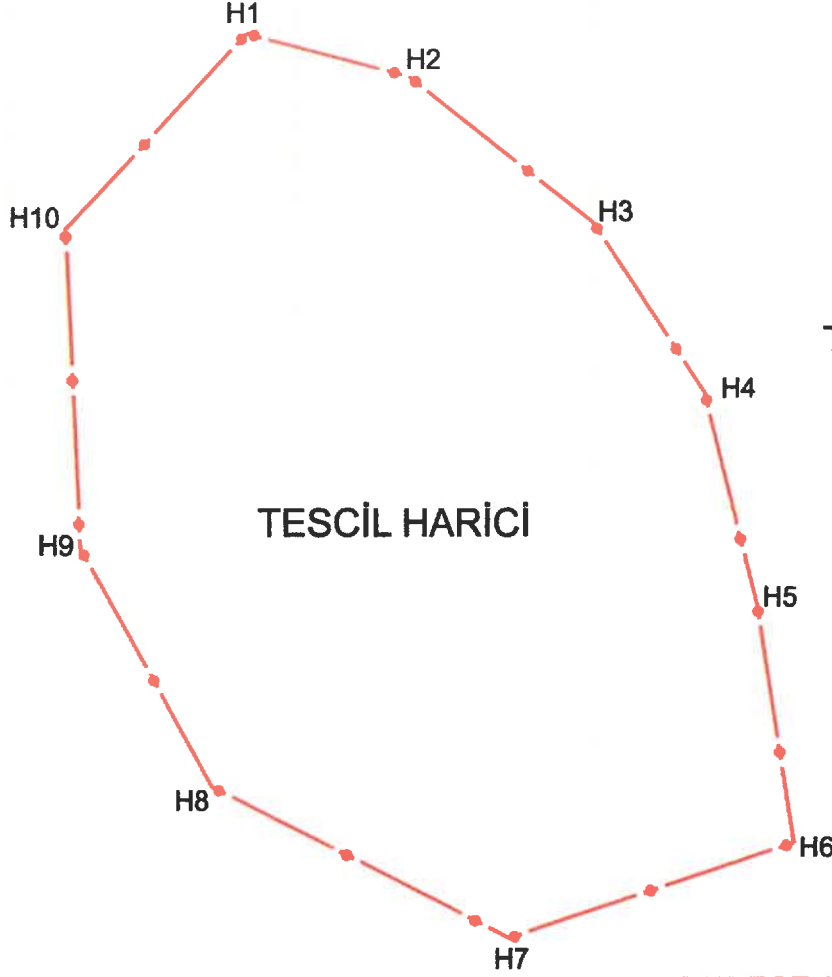


Handwritten signature and notes at the bottom of the page.



İli
İlçesi
Mah/Köy
Alan

ELAZIĞ
MERKEZ
ALİŞAM(HARAMPINARI), YUKARI AĞINSI(ELMAPINARI) VE AŞAĞI AĞINSI(KAVAKALTI) KÖYLERİ ARASI
NORŞUNTEPE HÖYÜK



TESCİL HARİCİ

TESCİL HARİCİ

T.C.
Diyarbakır Kültür Varlıkları
Koruma Bölge Kurulunun
28.04.2022 tarih ve 9321
Sayılı Kararı Eki dir.

I.DERECE ARKEOLOJİK SİT SINIRI

ITRF-3-39 KOOR.

Nokta No	Y	X
H1	540863.960	4276415.920
H2	540914.027	4276402.441
H3	540970.900	4276357.442
H4	541005.795	4276304.631
H5	541022.461	4276239.008
H6	541033.919	4276164.530
H7	540945.526	4276134.948
H8	540853.278	4276182.197
H9	540812.029	4276256.445
H10	540807.529	4276355.442

ED50-3-39 KOOR.

Nokta No	Y	X
H1	540879.697	4276597.176
H2	540929.764	4276583.697
H3	540986.638	4276538.698
H4	541021.533	4276485.886
H5	541038.200	4276420.263
H6	541049.658	4276345.785
H7	540961.264	4276316.202
H8	540869.015	4276363.451
H9	540827.766	4276437.700
H10	540823.266	4276538.698

ED50-6-39 KOOR.

Nokta No	Y	X
H1	540863.345	4274886.538
H2	540913.392	4274873.064
H3	540970.243	4274828.082
H4	541005.125	4274775.292
H5	541021.784	4274709.694
H6	541033.238	4274635.246
H7	540944.879	4274605.675
H8	540852.668	4274652.906
H9	540811.435	4274727.125
H10	540806.937	4274826.083



Mehmet ÖZKAYA
Harita Mühendisi

Handwritten signatures and notes at the bottom of the page, including 'D. Bayar' and other illegible signatures.