

**T.C.**  
**KÜLTÜR VE TURİZM BAKANLIĞI**  
**DİYARBAKIR KÜLTÜR VARLIKLARINI**  
**KORUMA BÖLGE KURULU**  
**KARAR**

**Toplantı Tarihi ve No. : 31.05.2022-357**  
**Karar Tarihi ve No. :31.05.2022-9364**  
**Dosya No :23.00.128**

**Toplantı Yeri**  
**DİYARBAKIR**

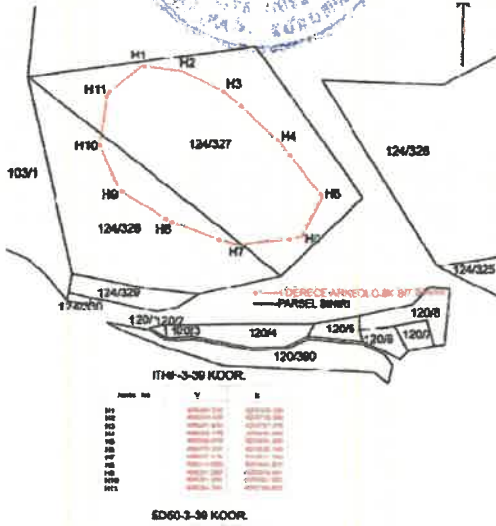
Elazığ İli, Merkez İlçesi, Hıdırbaba (Dişidi) Köyü sınırları içerisinde bulunan tapunun özel mülkiyete ait 124 ada, 327 ve 328 nolu parsellerinde yer alan I. (Birinci) Derece Arkeolojik sit olarak tescilli “Hıdırbaba Höyüğü” nün sit sınırlarının belirtildiği koordinatlı kroki ve tescil fişinin güncellenmesine ilişkin; Diyarbakır Kültür ve Tabiat Varlıklarını Koruma Bölge Kurulu’nun 25.04.2014 gün ve 2086 sayılı tescil kararı, Diyarbakır Kültür Varlıklarını Koruma Bölge Kurulu Müdürlüğü’nün 16.05.2022 gün ve 1384286 sayılı uzman raporu okundu. Ekleri ve konuya ilişkin bilgi, belgeler incelendi. Yapılan görüşmeler sonunda;

Elazığ İli, Merkez İlçesi, Hıdırbaba (Dişidi) Köyü sınırları içerisinde bulunan tapunun özel mülkiyete ait 124 ada, 327 ve 328 nolu parsellerinde yer alan I. (Birinci) Derece Arkeolojik sit olarak tescilli “Hıdırbaba Höyüğü”nün dosyasında yapılan incelenmede sit sınırları içerisinde kalan parsellerin kadastral bilgilerinin değiştiği ve tescil fişinin yetersiz olduğu tespit edildiğinden güncellenen tescil fişinin ve sit sınırlarının belirtildiği ekli koordinatlı krokisinin uygun olduğuna,

13.03.2012 tarih ve 28232 Resmi Gazetede yayımlanarak yürürlüğe giren “Korunması Gerekli Taşınmaz Kültür Varlıklarının ve Sitlerin Tespit ve Tescili Hakkında Yönetmelik” gereği ilgili Tapu Müdürlüğünce, Hıdırbaba (Dişidi) Köyü 124 ada, 327 ve 328 nolu parsellerin tapu kütüğünün beyanlar hanesine “Bir Kısım I. (Birinci) Derece Arkeolojik Sit” şerhinin bırakılmasına ve işlem sonucuna ilişkin bilgi, belgelerin Diyarbakır Kültür Varlıklarını Koruma Bölge Kurulu Müdürlüğüne iletilmesine,



“Hıdırbaba Höyüğü”nün bulunduğu alanda, Kültür ve Tabiat Varlıklarını Koruma Yüksek Kurulu’nun Arkeolojik Sitler, Koruma ve Kullanma Koşulları başlıklı 05.11.1999 gün ve 658 sayılı ilke kararının I. Maddesinde belirtilen hükümlerinin geçerli olduğuna ve bu hükümlerin geçiş dönemi koruma esasları ve kullanma koşulları olarak belirlenmesine, karar verildi.

AVRUPA KONSEYİ	DOĞAL VE KÜLTÜREL VARLIKLARI KORUMA ENVANTERİ	D.K.V.K.E.	SİT	ENVAN TER NO	
TÜRKİYE	KÜLTÜR VARLIKLARI VE MÜZELER GENEL MÜDÜRLÜĞÜ			HARİTA NO	
Elazığ	Merkez	MAHALLE - Hıdırbaba(Dişiidi)			ADA-PARSEL 124/327-328
İL :	İLÇESİ :	KÖY			
ADI: Hıdırbaba Höyüğü					
Elazığ İli, merkezinin yaklaşık 30 m. kuzeybatısında hıdırbaba(Dişiidi) köyünün yak. 2km batısında yer almaktadır. 100x80 m ebatlarında yak. 10 m yüksekliğindedir. Höyüğün batı ve güney eteklerinde defneciler tarafından iş makineleri açılmış kaçak kazı çukurları bulunmakta olup höyük fazla tahribata uğramıştır. Kuzey güney eğimli bir yamaç üzerinde yer alan höyüğün etrafı vadilerle çevrilidir. Höyükte erken tunç çağından orta çağa kadar seramik buluntu gözlenmektedir					
ŞİMDİKİ TEHLİKELER :					
ŞİMDİKİ DURUM : Kaçak kazılar ve yerleşim nedeni ile tahribata açık					
SİT POTANSİYELİ : I.Derece Arkeolojik Sit Alanı.					
ŞİMDİKİ KORUMA : Herhangi bir koruma önlemi bulunmamaktadır.					
ÖNERİLEN KORUMA : Tescili güncellenerek ilgili makamlara duyurulması ve gerekli koruma önlemlerinin alınması					
YAYIN DİZİSİ :					
GÖZLEMLER :					
T.C. Diyarbakır Kültür Varlıkları Koruma Bölge Kurulunun 31.05.2022 tarih ve 9864... Sayılı Karar Eki dir.					
KORUMA DERESESİ I.Derece					
HAZIRLAYANLAR Zeynep SAYLIK(Arkeolog) Hüseyin GÜLER (Arkeolog) Ahmet DEMİR(Arkeolog)					
Kontrol Eden: Mehriban KARAAŞLAN/Bölge Kurulu Müdürü					
20.05.2022					
KORUMA KURULU KARARLARI					
KORUMA KURULU ONAYI					



Handwritten signatures and names in blue ink, including 'N. Bayal'.

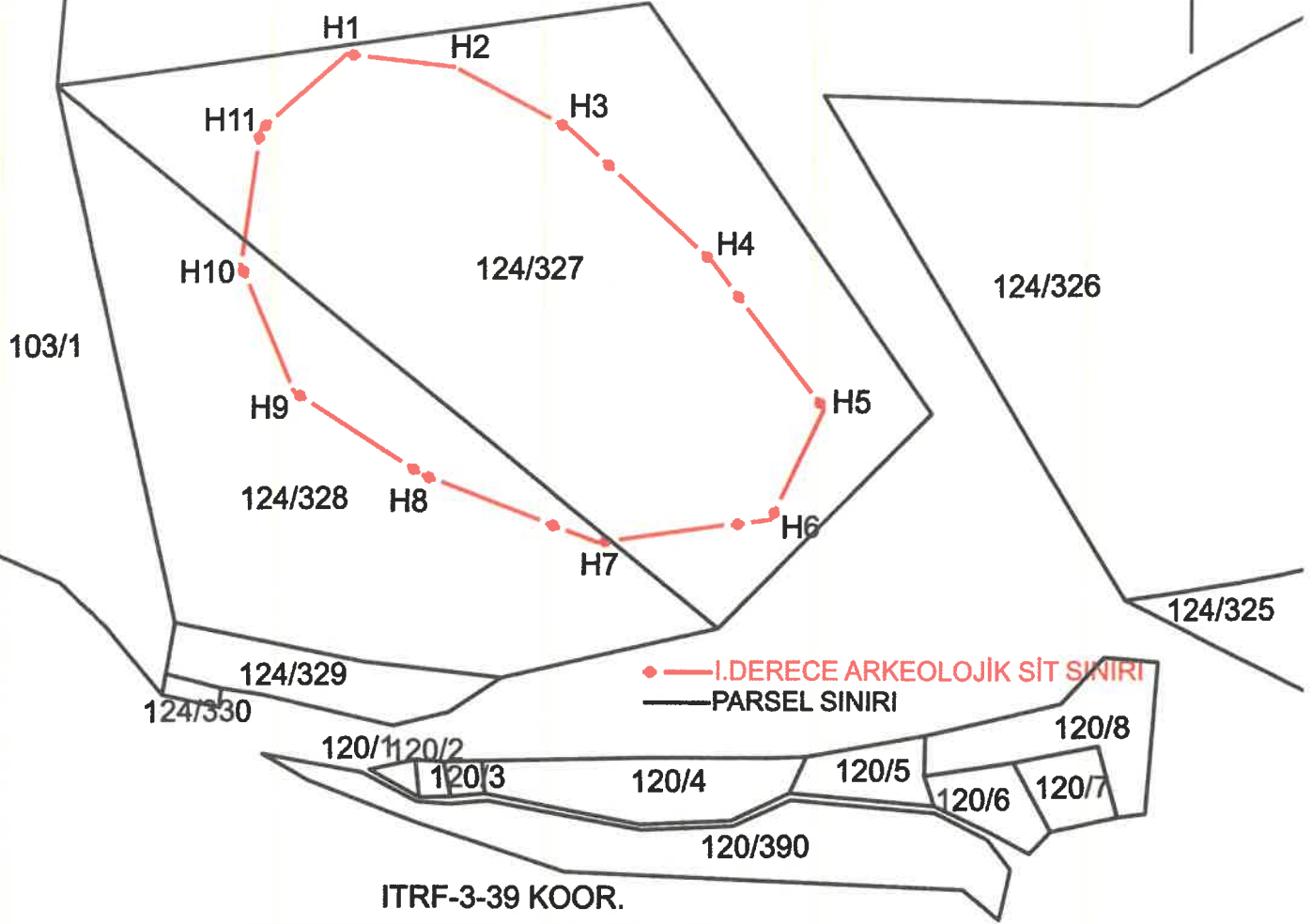




İli  
İlçesi  
Mah/Köy  
Alan

ELAZIG  
MERKEZ  
HIDIRBABA(DİŞİDİ)  
HIDIRBABA HÖYÜĞÜ

Bir Kısmı Sit Alanında Kalan Ada/Parsel : 124/327, 124/328



ITRF-3-39 KOOR.

Nokta No	Y	X
H1	496300.530	4293720.358
H2	496320.400	4293718.090
H3	496341.690	4293707.070
H4	496368.170	4293682.800
H5	496388.970	4293655.850
H6	496379.310	4293635.740
H7	496347.410	4293631.150
H8	496314.690	4293643.570
H9	496291.260	4293658.600
H10	496281.250	4293681.860
H11	496284.760	4293706.600

ED50-3-39 KOOR.

Nokta No	Y	X
H1	496315.901	4293901.739
H2	496335.771	4293899.471
H3	496357.062	4293888.450
H4	496383.542	4293864.180
H5	496404.342	4293837.230
H6	496394.682	4293817.120
H7	496362.782	4293812.530
H8	496330.061	4293824.950
H9	496306.631	4293839.980
H10	496296.621	4293863.240
H11	496300.131	4293887.980



TC  
Diyarbakir Kültür Varlıkları  
Koruma Bölge Kurulunun  
31.05.2022 tarih ve 9369  
Sayılı Karar Eki dir.

Mehmet ÖZKAYA  
Harita Mühendisi

Handwritten signatures and notes at the bottom left of the page, including a signature that appears to be 'C. Bayal'.