

T.C.
KÜLTÜR VE TURİZM BAKANLIĞI
Erzurum Kültür Varlıklarını Koruma Bölge Kurulu

KARAR

Toplantı Tarihi ve No : 31.05.2022-272

Toplantı Yeri: ERZURUM

Karar Tarihi ve No : 31.05.2022-5276

Bingöl İli, Karlıova İlçesi, Hasanova Köyü, 101 ada, 285 parsel sınırları içerisinde yer alan, mülkiyeti Kamu Orta Malına ait olan, herhangi bir sit içerisinde yer almayan ve korunması gerekli taşınmaz kültür varlığı olarak tescil kaydı bulunmayan Hasanova Kalesi II'nin I. derece arkeolojik sit olarak tescil edilmesi talebine ilişkin, Kültür Varlıkları ve Müzeler Genel Müdürlüğü'nün 23.11.2021 tarih ve E-1931519 sayılı yazısı ile eki Araştırma Başkanı Harun DANIŞMAZ'ın 2021 yılında gerçekleştirdiği yüzey araştırması sonuç raporu ve Erzurum Kültür Varlıklarını Koruma Bölge Kurulu Müdürlüğü'nün 24.05.2022 tarihli ve 1398101 sayılı uzman raporu, 2863 sayılı Kanunun 7. maddesi gereği ilgili Kurumlardan talep edilen Kurum görüşleri okundu, dosyası ve ekleri incelendi. Yapılan incelemeler ve görüşmeler sonucunda;

Bingöl İli, Karlıova İlçesi, Hasanova Köyü, 101 ada, 285 parsel sınırları içerisinde yer alan, mülkiyeti Kamu Orta Malına ait olan, herhangi bir sit içerisinde yer almayan ve korunması gerekli taşınmaz kültür varlığı olarak tescil kaydı bulunmayan Hasanova Kalesi II'nin 2863 sayılı Kanunun 6. Maddesi kapsamına giren özellikleri taşıması nedeniyle I. derece arkeolojik sit olarak tescil edilmesine, bu doğrultuda hazırlanan ve kararımız eki 1/5000 ölçekli kroki ile sit fişinin uygun olduğuna, I. derece arkeolojik sit olarak tescil edilen alanın fen klasörü ve tapu kütüğü beyanlar hanesine “**bir kısmı I. derece arkeolojik sit alanıdır**” şerhinin ilgili Tapu ve Kadastro Müdürlüklerince 13.03.2012 tarih ve 28232 sayılı Resmi Gazetede yayımlanarak yürürlüğe giren “Korunması Gerekli Taşınmaz Kültür Varlıklarının ve Sitlerin Tespit ve Tescili Hakkında Yönetmelik” gereği verilmesine ve işlem sonucuna ilişkin bilgi ve belgelerin Kurul Müdürlüğü'ne iletilmesine; I.derece arkeolojik sit alanının koruma esasları ve kullanma koşullarının Kültür ve Tabiat Varlıklarını Koruma Yüksek Kurulu'nun 05.11.1999 gün ve 658 sayılı ilke kararının 1. maddesinde olduğu şekliyle belirlenmesine karar verildi.



BAŞKAN

Prof. Dr. Hüseyin YURTTAŞ
(İmza)

BAŞKAN YARDIMCISI

Prof. Dr. Ali Yalçın TAVUKÇU
(İmza)

ÜYE

Doç. Dr. Muhammet ARSLAN
(İmza)

ÜYE

Dr. Erman AKSOY
(İmza)

ÜYE

Dr. Semih YILMAZ
(İmza)

ÜYE

Rahime KARAOĞLU MURAT
(İmza)

ÜYE

TEMSİLCİ ÜYE

Bingöl Valilik Temsilcisi
(Bulunmadı)

TEMSİLCİ ÜYE

Mikail TOFUR
Elazığ Müze Müdürü V.
(İmza)

TEMSİLCİ ÜYE

TEMSİLCİ ÜYE

| | | | |
|-------------------|--|--|--|
| AVRUPA KONSEYİ | DOĞAL VE KÜLTÜREL VARLIKLARI KORUMA ENVANTERİ D.K.V.K.E | SİT | ENVANTER NO: |
| TÜRKİYE | KÜLTÜR VARLIKLARI VE MÜZELER GENEL MÜDÜRLÜĞÜ | | HARİTA NO: |
| İLİ: BİNGÖL | İLÇESİ: KARLIOVA | MAHALLE KÖY VEYA MEVKİİ: HASANOVA KÖYÜ | KADASTRO PAFTA : ADA: 101 PARSEL: 285 |

ADI: HASANOVA KALESİ 2 VE YERLEŞİMİ

GENEL TANIM: Bingöl İli, Karlıova İlçesi, Hasanova Köyünün yaklaşık 1.75 km. güneydoğusundadır. Kale Hasanova Deresi'nin doğusunda yaklaşık 60 m yüksekliğinde bir tepelik alan üzerinde kurulmuştur. Tepelik alan güneydoğu-kuzeybatı yönünde alçalarak dereye doğru eğimli bir şekilde devam etmektedir. Tepe üzerinde 200X50 m ölçülerinde bir alan kuzey, güney ve batı sınırları tepenin yamaçları tarafından belirlenen surlarla kuşatılmıştır. Surlar orta büyüklükte dörtgen bloklardan kuru duvar tekniğiyle örülmüştür. Sur duvarlarının kalınlığı 2.80 ile 3.70 m. arasında değişmektedir. Batı duvarı üzerinde sağlam kalan bölümde 10.50 m. aralıklarla 2.60X3.70 ölçülerinde destek çıkıntıları vardır. Surlarla çevrili alanın kuzey ucunda doğu-batı uzantılı bir duvarla teras oluşturulmuştur. Güney uç kısımda bulunan yoğun taş yığınları burada bir kule olabileceği izlenimi vermektedir. Surların içinde güney kısma doğru olan alanda mekanlara ait olabilecek bazı temel kalıntıları görülmektedir. Surlarla çevrili alandan ele geçen çanak çömlekler form ve bezeme bakımından yukarıda bahsedilen Hasanova I'de bulunanlarla benzerlik göstermektedir.

ŞİMDİKİ TEHLİKELER : Define arama maksatlı kaçak kazılar yapılması

ŞİMDİKİ DURUM :

SİT POTANSİYELİ : I.Derece Arkeolojik Sit potansiyeli mevcuttur.

ŞİMDİKİ KORUMA : Korumasız.

ÖNERİLEN KORUMA : I. Derece Arkeolojik Sit

YAYIN DİZİNİ : Danışmaz,H.Köroğlu K. Bingöl İli Karlıova, Solhan, Genç İlçeleri Demir Çağı Yüzey Araştırması 2019 Yılı Sonuçları, yayın aşamasında.

GÖZLEMLER:



KORUMA DERECEŚİ

HAZIRLAYANLAR: 18.11.2021

Selçuk GÜNDÜ
Arkeolog
Bakanlık Temsilcisi


Dr.Öğr. Üyesi Harun DANIŞMAZ
Yüzey Araştırma Başkanı

KONTROL EDEN:

Güven YAYUZ
Bölge Kurulu Müdürü

ERZURUM K.V.K. Karar No: 52.76/2022, 18.05.2022..... gün ve ...52.76..... sayılı kararı ile I.Derece Arkeolojik Sit olarak tescil edilmiştir.

REVİZYON :

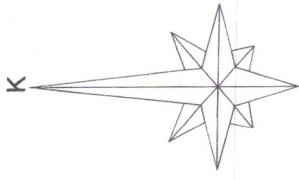


İLİ:BİNGÖL

İLÇESİ:KARLIOVA

MAH/KÖY:HASANNOVA
ADA/PARSEL:101/285


KROKİ YERİ



1 / 5000

101

285



HASANNOVA KALESİ II

ERZURUM KÜLTÜR VARLIKLARINI KORUMA
BÖLGE KURULUNUN 31.05.2022
GÜN VE 5276 SAYILI KARAR EKİDİR



HASANNOVA KALESİ II
I.DERECE ARKEOLOJİK SİT SINIRININ
ITRF_42/3.KOORDİNE ÖZET ÇİZELGESİ

| Nokta No | Y | X | Nokta No | Y | X |
|----------|------------|-------------|----------|------------|-------------|
| 1 | 415655.307 | 4337018.078 | 2 | 415675.051 | 4336995.485 |
| 3 | 415690.241 | 4336982.465 | 4 | 415706.114 | 4336973.597 |
| 5 | 415717.416 | 4336965.249 | 6 | 415733.950 | 4336928.631 |
| 7 | 415733.559 | 4336903.488 | 8 | 415739.074 | 4336864.082 |
| 9 | 415743.253 | 4336856.169 | 10 | 415760.277 | 4336847.061 |
| 11 | 415765.480 | 4336841.947 | 12 | 415776.239 | 4336816.564 |
| 13 | 415783.172 | 4336806.152 | 14 | 415784.872 | 4336783.418 |
| 15 | 415784.150 | 4336773.588 | 16 | 415780.192 | 4336764.280 |
| 17 | 415771.615 | 4336751.977 | 18 | 415769.403 | 4336739.629 |
| 19 | 415774.238 | 4336725.458 | 20 | 415783.924 | 4336714.082 |
| 21 | 415791.491 | 4336659.566 | 22 | 415795.382 | 4336645.105 |
| 23 | 415794.430 | 4336632.629 | 24 | 415785.606 | 4336603.970 |
| 25 | 415783.233 | 4336553.190 | 26 | 415727.433 | 4336662.581 |
| 27 | 415709.188 | 4336569.875 | 28 | 415683.763 | 4336609.065 |
| 29 | 415674.679 | 4336608.198 | 30 | 415654.597 | 4336557.105 |
| 31 | 415626.488 | 4336599.102 | 32 | 415670.544 | 4336552.762 |
| 33 | 415558.252 | 4336541.247 | 34 | 415550.452 | 4336636.452 |
| 35 | 415528.298 | 4336601.911 | 36 | 415516.839 | 4336728.470 |
| 37 | 415513.661 | 4336652.866 | 38 | 415509.870 | 4336798.040 |
| 39 | 415520.869 | 4336756.459 | 40 | 415526.406 | 4336798.040 |
| 41 | 415531.559 | 4336867.692 | 42 | 415536.454 | 4336915.678 |
| 43 | 415538.640 | 4336935.550 | 44 | 415540.071 | 4336968.828 |
| 45 | 415581.587 | 4337022.153 | 46 | 415609.365 | 4337031.339 |
| 47 | 415643.845 | 4337023.369 | | | |

HASANNOVA KALESİ II
I.DERECE ARKEOLOJİK SİT SINIRI

