



T.C.

**KÜLTÜR VE TURİZM BAKANLIĞI**  
**İZMİR 2 NUMARALI KÜLTÜR VARLIKLARINI**  
**KORUMA BÖLGE KURULU**  
**KARAR**

TOPLANTI TARİHİ VE NO : 15.03.2022-606

35.06/2201

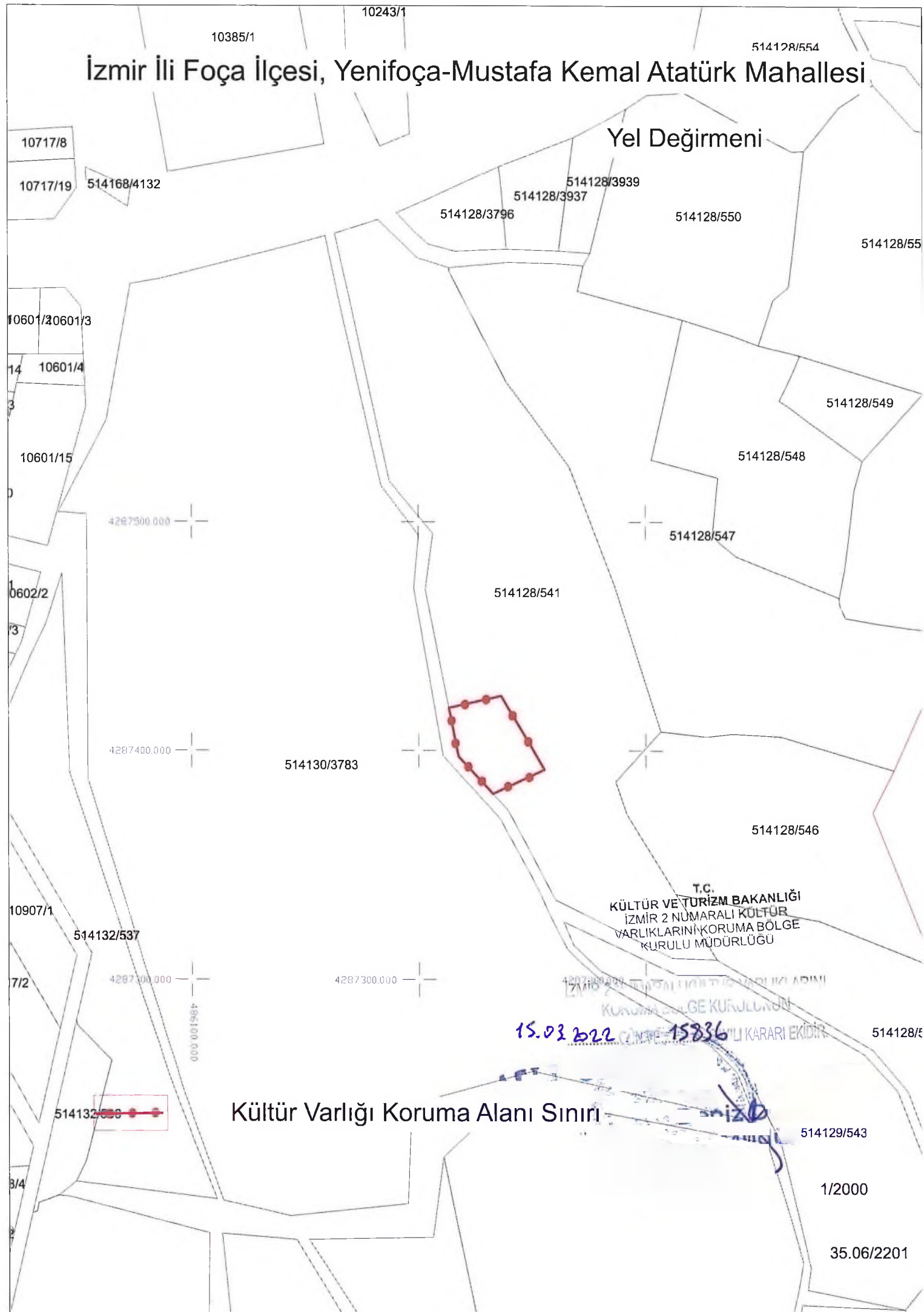
KARAR TARİHİ VE NO : 15.03.2022-15836

**Toplantı Yeri**  
**İZMİR**



İzmir ili, Foça ilçesi, Yenifoça – Mustafa Kemal Atatürk Mahallesi sınırları içerisinde Doğal Sit alanında yer alan “Harap Yel Değirmeni ve Mera” vasıflı, Maliye Hazinesi mülkiyetindeki tapunun 514128 ada 541 parselinde kayıtlı taşınmazın Kurul Müdürlüğü uzmanlarınca tespit edilen kültür varlığı özelliği taşıyan taşınmaza ilişkin 2863 sayılı Kanunun 7. Maddesi gereği Kurul Müdürlüğünün 07.01.2022 tarihli ve 2087250 sayılı kurum görüşü yazısı, iletilen kurum görüşleri; Kurul Müdürlüğü uzmanlarınca hazırlanan 14.03.2022 tarihli ve 1269493 sayı ile kayıtlı rapor okundu, ekleri incelendi, yapılan görüşmeler sonunda;

İzmir ili, Foça ilçesi, Yenifoça – Mustafa Kemal Atatürk Mahallesi sınırları içerisinde yer alan “Harap Yel Değirmeni ve Mera” vasıflı tapunun 514128 ada 541 parselinde yer alan Yel Değirmeninin 2863 sayılı yasa kapsamında kültür varlığı olarak tescillenmesine, yapı grubunun 2. (ikinci) grup olarak belirlenmesine, tescil fişinin uygun olduğuna, Yel Değirmeni Koruma Alanının 1/2000 ölçekli harita işaretlendiği şekliyle belirlenmesine, korunma alanı sınırları içerisinde Kurulumuzdan izin alınmadan fiziki ve inşai müdahalede bulunulmamasına, karar verildi.

İzmir İli Foça İlçesi, Yenifoça-Mustafa Kemal Atatürk Mahallesi





AVRUPA KONSEYİ	Doğal Ve Kültürel Varlıkları Koruma Envanteri D.K.C.K.E		KÜLTÜR VARLIĞI	Envanter No: 35.06//2201				
TÜRKİYE	Kültür Varlıkları ve Müzeler Genel Müdürlüğü		Harita No:					
İli: İzmir	İlçesi: Foça	Mahalle Köy: Yenifoça-Mustafa Kemal Atatürk		KORUMA DERECESESİ	1.Grup Yapı			
SOKAK :	Pafta : - Ada :514128 Parsel:541		2.Grup Yapı		X			
Adı: YEL DEĞİRMENİ	Yaptıran: -	Yapan: -	Mimari Çağı: - Üslup: -17 YY					
	Yapım Tarihi: -	Kitabe: -	Vakfiye:-					
Genel Tanım:								
Koruma Durumu	A İyi B Orta C Fena	Taşıyıcı	A Dış Yapı B C	A Üst Yapı B C	A İç Yapı B C	A Süsleme Elemanları B C	A Rutubet B C	A Yok B İzi Var C Önemli
Vaziyet planı:			Fotoğraf					
								
Gözetimler:								
Bugünkü Sahibi:	Maliye Hazinesi		Bakımından sorumlu olması gereken kuruluş: belediye.					
Yapılan Onarımlar:								
Ayrıntılı Tanım: Değirmen yaklaşık bir buçuk metre yüksekliğe sahip yerel foça tuf ve kayrak taştan dairesel planlı olup, yapının yuvarlak kemerli basit bir adet kapı açıklığı bulunmaktadır. Taş gövdesi olduğu gibi bırakılmış, sıvasızdır. Yel değirmeninin yapım tekniği göz önüne alındığında Eski Foçada değirmen tepede bulunan değirmenlerle aynı döneme 17. yy tarihlenmektedir.			Teknik bilgiler:	Su	Elektrik	Isıtma	Kanalizasyon	
				-	-	-	-	
			Orijinal Kullanımı: Yel Değirmeni					
			Bugünkü Kullanımı: -					
			Önerilen Kullanımı: Yel Değirmeni					
			Hazırlayanlar: .../.../2022					
			Özlem DEMİREL SÜNGÜ Şehir Plancısı İMZA					
			Tolga KOPARAL Arkeolog İMZA					
Kaynakça:	Ekler:		Kontrol Eden:					
			Deniz DURDU Müdür İMZA					
Rapor:	X	Kurul Onayı :						
Fotoğraf:	X	<p style="text-align: center;">T.C. KÜLTÜR VE TURİZM BAKANLIĞI İzmir 2 Nolu Kültür Varlıklarını Koruma Bölge Kurulu Müdürlüğü</p> <p style="text-align: center;">İZMİR 2 NUMARALI KÜLTÜR VARLIKLARINI KORUMA BÖLGE KURULUNUN 15.03.2022 TARİH VE 15836 SAYILI KARARI EKİDİR</p>						
Rölöve Proje:								
Restorasyon Projesi:								
Hali hazır Harita:	X							
Kadastral durum:	X							
Kroki:								
Kitabe: Vakfiye		Revizyon:						
			Kurul Kararları:					





1974  
DENEYİM  
1974