



T.C.

KÜLTÜR VE TURİZM BAKANLIĞI
İZMİR 2 NUMARALI KÜLTÜR VARLIKLARINI
KORUMA BÖLGE KURULU
KARAR

TOPLANTI TARİHİ VE NO : 19.04.2022-612

35.02/139



KARAR TARİHİ VE NO : 19.04.2022-16027

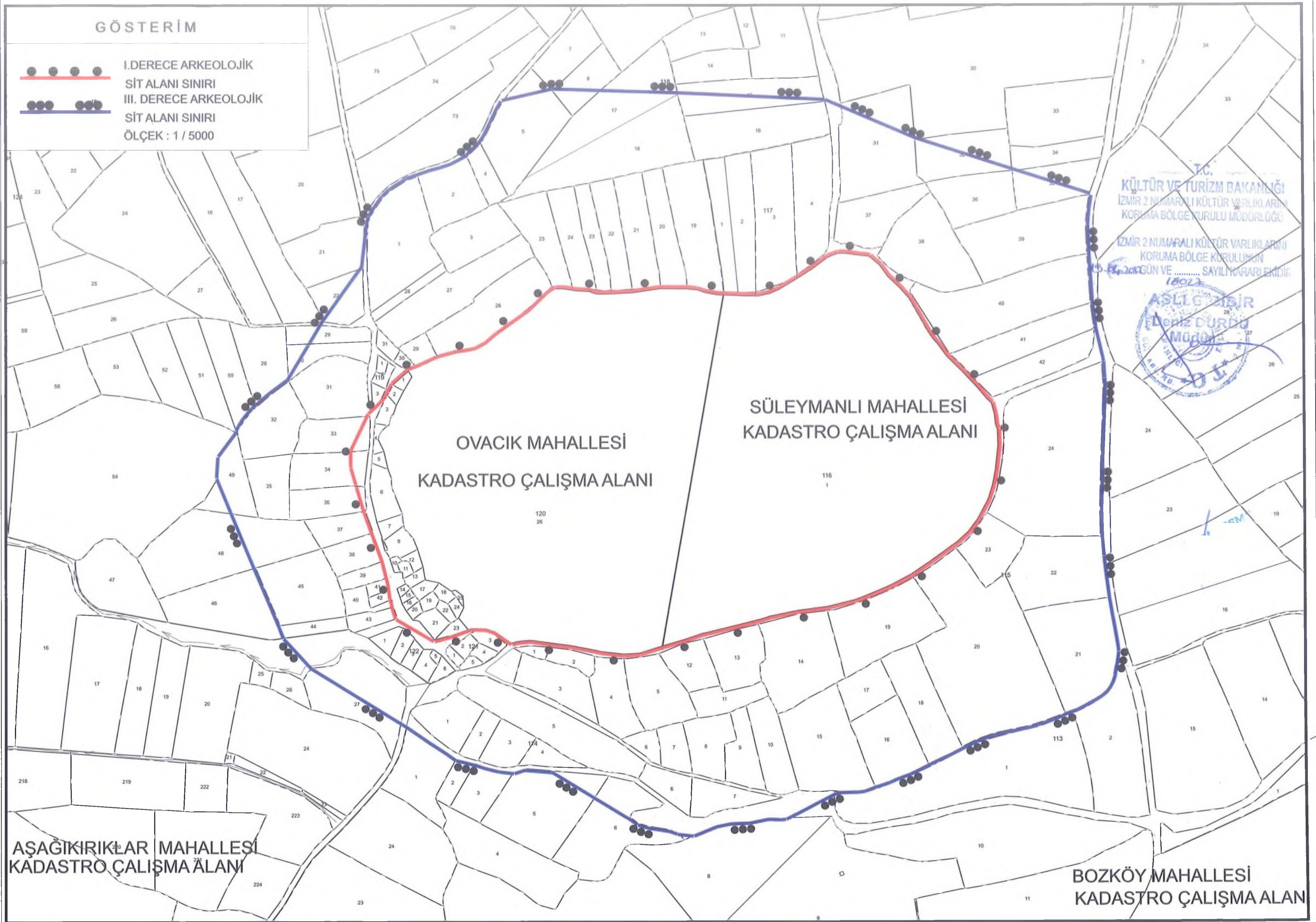
Toplantı Yeri
İZMİR

İzmir İli, Bergama İlçesi, Ovacık-Süleymanlı Mahallesi mülki hudutları içerisindeki; İzmir 1 Nolu KTVKKurulunun 30.01.1992 tarih ve 3486 sayılı kararı ile TEUTHRENİA Antik Kenti 1(birinci) Derece Arkeolojik Sit alanı olarak tescillenen alanın, mevcut sınırlarının irdelenerek sayısallaştırılması ve Kurul Müdürlüğü Uzmanlarınca sit alanı dışındaki alanlarda 2863 sayılı Kanunun 7. Maddesi kapsamında başlatılan tespit ve tescil çalışmalarının tamamlanması hususlarını içeren Kurulumuzun 01.02.2022 tarih ve 15640 sayılı kararı, söz konusu alana ilişkin kurum görüşlerinin istenildiği İzmir 2 Numaralı Kültür Varlıklarını Koruma Bölge Kurulu Müdürlüğünün 31.01.2022 tarih ve 2160834 sayılı yazısı ve iletilen Kurum Görüşleri ile Kurul Müdürlüğü uzmanlarınca hazırlanan 15.04.2022 tarihli ve 1335359 sayı ile kayıtlı rapor okundu, ekleri ve işlem dosyası incelendi, yapılan görüşmeler sonunda;

İzmir İli, Bergama İlçesi, Ovacık-Süleymanlı Mahallesi, Kalarga Tepe (Kalarga Mevkii) ve çevresinde bulunan, kararımız eki 1/5000 ölçekli kadastral pafta üzerinde işaretli alanın, gösterildiği şekli ile "TEUTHRENİA Antik Kenti 1(birinci) ve 3(üçüncü) Derece Arkeolojik Sit Alanı" olarak tescil edilmesine, ekli tescil fişinin uygun olduğuna, Kalarga Tepenin kuzey-doğu kısmına dökülmüş molozların ilgili Belediyesi tarafından ve Bergama Müze Müdürlüğü denetiminde kaldırılmasına ve ilgili idarelerin Kültür ve Tabiat Varlıklarını Koruma Yüksek Kurulunun 05.11.1999 tarihli ve 658 sayılı ilke kararındaki 1. (Birinci) Derece Arkeolojik Sit alanlarında "...Taş, toprak, kum vb. alınamaz, kireç, taş, tuğla, mermer, kum, maden vb. ocakları açılmaz toprak, cüruf, çöp, sanayi atığı ve benzeri malzeme dökülemez..." maddesi ve bölgede gerekli güvenlik önlemlerinin alınması hususlarında uyarılmasına, karar verildi.

GÖSTERİM

-  I.DERECE ARKEOLOJİK SİT ALANI SINIRI
 -  III. DERECE ARKEOLOJİK SİT ALANI SINIRI
- ÖLÇEK : 1 / 5000



T.C.
KÜLTÜR VE TURİZM BAKANLIĞI
İZMİR 2. NUMARALI KÜLTÜR VARLIKLARINI
KORUMA BÖLGE KURULU MÜDÜRLÜĞÜ
İZMİR 2. NUMARALI KÜLTÜR VARLIKLARINI
KORUMA BÖLGE KURULU'NUN
18.02.2017
ASLİGİDİR
Deniz DURMUŞ
Müdür
18.02.2017

OVACIK MAHALLESİ
KADASTRO ÇALIŞMA ALANI

SÜLEYMANLI MAHALLESİ
KADASTRO ÇALIŞMA ALANI

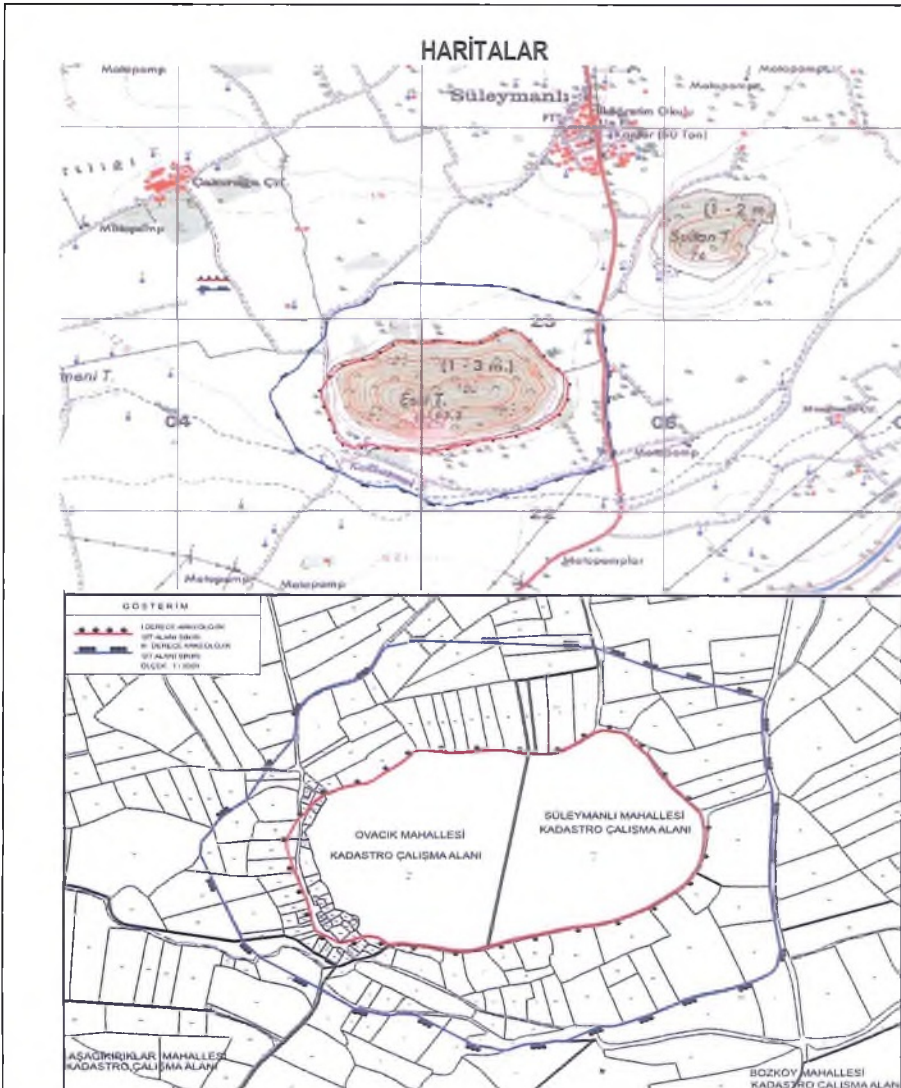
AŞAĞIKIRIKLAR MAHALLESİ
KADASTRO ÇALIŞMA ALANI

BOZKÖY MAHALLESİ
KADASTRO ÇALIŞMA ALANI

T Ü R K İ Y E K Ü L T Ü R V A R L I K L A R I V E M Ü Z E L E R G E N E L M Ü D Ü R L Ü Ğ Ü			S İ T	HARİTA NO	
İLİ : İZMİR	İLÇESİ : BERGAMA	MAHALLE - KÖY VEYA MEVKİİ: SÜLEYMANLI-OVACIK	KADASTRO PAFTA :	ADA :	PARSEL-
ADI : TEUTHRENİA Antik Kenti					
GENEL TANIM : İzmir ili, Bergama İlçesi, Süleymanlı – Ovacık Mahalleleri sınırları içerisinde kalan Kalarga Tepe (Kalarga Mevkii) olarak bilinen alanda Kaskos (Bakırçay) Ovası içerisinde oldukça yüksek bir tepe ve etrafındaki düz tarım alanları ile yer yer zeytinlik olarak kullanılan taşınmazlardan meydana gelen alandır.					
ŞİMDİKİ TEHLİKELER : Kaçak Kazılar					
ŞİMDİKİ DURUM : Tarım Alanları, Zeytin ve Üzüm bağlarından oluşan alan					
SİT POTANSİYELİ : 1.(Birinci) ve 3. (üçüncü) Derece Arkeolojik sit			KORUMA DERECESİ		
ŞİMDİKİ KORUMA : Yok.			HAZIRLAYANLAR : .../.../2022 Fırat ÇEŞME: İMZA Arkeolog		
ÖNERİLEN KORUMA : ilgili yerel yönetim ve güvenlik birimince alanın sık sık kontrolünün yapılması ve yerel halkın konuya ilişkin bilgilendirilmesi korumaya ilişkin ivedilikle alınması gereken önlemlerdir.			Ali ONUR: İMZA Harita Mühendisi		
YAYIN DİZİSİ			KONTROL EDEN Deniz DURDU : İMZA Müdür		
			KORUMA KURULU KARARLARI		

İzmir ili, Bergama İlçesi, Süleymanlı – Ovacık Mahalleleri sınırları içerisinde kalan Kalarga Tepe (Kalarga Mevkii) olarak bilinen alanda Kaskos (Bakırçay) Ovası içerisinde oldukça yüksek bir tepe ve etrafındaki düz tarım alanları ile yer yer zeytinlik olarak kullanılan taşınmazlardan meydana gelen alandır. Ovaya hâkim oldukça yüksek bir tepe üzerine konumlandırılmış TEUTHRANİA Antik Kenti olduğu düşünülen bu alan için yapılan bilimsel araştırmalar, yüzey araştırmaları ve ilgili müze müdürlükleri tarafından yapılan arazi incelemelerinin toplamından da anlaşılacağı üzere Kalarga tepenin üst kısımlarında çeşitli erken dönemlere ait temel izleri, su sarnıcı, sur ve çeşitli yapılara ait olabilecek işlenmiş bloklar bulunmaktadır. Özellikle tepe üzerinde, Prof. Dr. Felix PIRSON ve ekibi tarafından yapılan yüzey araştırmalarında Tunç Çağı'na ait seramik parçalarına rastlandığı anlaşılmaktadır. Birçok bilimsel ve mitolojik kaynaktan Mysia bölgesinin ilk yerleşim yerlerinden olduğu ve bölgedeki ilk öncü yerleşim olarak da aynı zamanda Pergamon antik kentine öncülük ettiği belirtilen TEUTHRANİA antik kentinin tespit edilen erken buluntular ile birlikte bu noktada (Kalarga Tepede) bulunma ihtimali oldukça artmıştır. Söz konusu tepe etrafında Hellenistik, Roma, Geç Roma ve Doğu Roma (Bizans) dönemlerine ait çok miktarda pişmiş toprak, günlük kullanım seramik gövde, ağız kenarı ve dip parçalarına, pithos gövde dip ve ağız kısımları ile taban tuğlası, çatı kiremidi ile etrafta in-sütu konumlarında bulunmayan işlenmiş bloklar tespit edilmiştir. Çok erken dönemlerde bir ada olduğu düşünülen ve zamanla Bakırçay'ın (kaystros) getirdiği alüvyonlar ile dolan tepe etrafındaki ovada, tepenin üst kısmında rastlanan erken dönem seramiklerine (Tunç Çağı) rastlanmaması aslında bu tezi doğrular niteliktedir. TEUTHRANİA Antik Kentinin etrafında birçok kaynaktan belirtildiği üzere yerleşimin tepe ve yamaçları ile sınırlı olmadığı, yerleşimlerin ova içerisinde de yayıldığı tepe etrafındaki seramik yayılımı ile de doğrulanmaktadır. Ayrıca İzmir ili, Bergama ilçesi, Ovacık mah. 124 ada 34 parselde zeytinlik nitelikli taşınmaz içerisinde tespit edilen ve temel seviyesinde oldukça iyi korunmuş iki odalı olduğu anlaşılan taş, tuğla ve beton malzemeler ile örülmüş, iç duvarlarının sıvalı olduğu anlaşılan Doğu Roma (Bizans) dönemine ait bir yapı tespit edilmiştir. Yapı ve çevresinde aynı döneme ait seramik malzemeleri de aynı dönemi işaret etmektedir.

Bütün bu veriler ışığında; TEUTHRENİA Antik Kenti ve çevresi, birlikte ele alındığında Mysia bölgesinin ilk yerleşimlerinden olan bu kentin muhtemelen ilk dönemlerde bir ada şeklinde olduğu, tepedeki doğal topografyaya uygun olarak sur duvarları ve bu duvarlara dayanan çeşitli yapıların temel izlerinin bulunduğu, sarnıç vb. yerleşim izleri taşıyan etrafına hakim korunaklı bu tepenin Pergamon Antik kentinin öncüsü olabileceği fikri de göz önüne alındığında, oldukça önemli bir antik yerleşim olduğu ortadadır. Tepe etrafının zamanla Kaskos (Bakırçay) tarafından alüvyonlarla doldurulmasından sonra bölgenin stratejik konumu ve verimli tarım alanları çekim merkezi olmaya devam etmiş Hellenistik, Roma, Geç Roma ve Doğu Roma(Bizans) dönemlerinde de yoğun bir yerleşim görmeye devam etmiştir.







15.09.2022 GÜN VE 18027 SAYILI KARARI EKİDİR



