

2/18 AS

T.C.  
KÜLTÜR VE TURİZM BAKANLIĞI  
ADANA KÜLTÜR VARLIKLARINI KORUMA BÖLGE KURULU  
KARAR



33.02.1402

Toplantı Tarihi ve No : 01.09.2021 -436  
Karar Tarihi ve No : 01.09.2021 - 13828

Toplantı Yeri  
ADANA

Mersin İli, Erdemli İlçesi, Ayaş Mahallesi sınırları içinde tapulama harici alanda bulunan su yolunun taşınmaz kültür varlığı olarak tescili ve kültür varlığı ve koruma alanında gerçekleştirilen izinsiz uygulamaya (iş makinası ile toprak tesviyesi ve kültür varlığı su yolu üzerine toprak ve kaya ile dolu malzemesi dökmek) ilişkin; Mersin İl Kültür ve Turizm Müdürlüğü, Hukuk Biriminin 03.05.2021 gün ve E.1363959 sayılı yazısı ve eki müze müdürlüğü uzmanlarının hazırladığı 27.04.2021 gün ve 1348820 sayılı raporu, Adana Kültür Varlıklarını Koruma Bölge Kurulu Müdürlüğünün 14.07.2021 tarihli ve 1554435 sayılı görüş yazısı, Erdemli İlçe Belediye Başkanlığı, İmar ve Şehircilik Müdürlüğünün 30.07.2021 gün ve E8230 sayılı yazısı, Mersin Büyük Şehir Belediye Başkanlığı, İmar ve Şehircilik Dairesi Başkanlığının 09.08.2021 gün ve E119282 sayılı yazısı, Adana Kültür Varlıklarını Koruma Bölge Kurulu Müdürlüğü uzmanları tarafından hazırlanan 14.07.2021 tarihli ve 1554157 sayılı raporu okundu, ekleri ve konunun işlem dosyası incelendi, yapılan görüşmeler sonucunda;

Mersin İli, Erdemli İlçesi, Ayaş Mahallesi sınırları içinde tapulama harici alanda bulunan su yolunun 2863 sayılı yasanın 6. maddesi kapsamında kaldığı Adana Kültür Varlıklarını Koruma Bölge Kurulu Müdürlüğü uzmanlarının hazırladığı 14.07.2021 tarihli ve 1554157 sayılı rapordan anlaşıldığından taşınmaz kültür varlığı olarak tesciline, kararımız eki anıt fişi ile 1/1250 ölçekli kadastral haritada gösterilen koruma alanı sınırlarının "su kemeri" ibaresinin "su yolu" olarak düzeltildiği haliyle uygun olduğuna, taşınmazın yapı grubunun "**1. Grup Yapı**" olarak belirlenmesine, kültür varlığı ve koruma alanında gerçekleştirilen izinsiz uygulamayı (iş makinası ile toprak tesviyesi ve kültür varlığı su yolu üzerine toprak ve kaya ile dolu malzemesi dökmek) yapanlar hakkında suç duyurusunda bulunulduğunun Mersin İl Kültür ve Turizm Müdürlüğü, Hukuk Biriminin 03.05.2021 gün ve E.1363959 sayılı yazısından anlaşıldığından suç duyurusunda bulunulmasına gerek olmadığına karar verildi.

AVRUPA KONSEYİ	DOĞAL VE KÜLTÜREL VARLIKLARI KORUMA ENVANTERİ DKVKE		ANIT	ENVANTER NO:					
TÜRKİYE	KÜLTÜR VARLIKLARI VE MÜZELER GENEL MÜDÜRLÜĞÜ		HARİTA NO:						
İL: MERSİN	İLÇESİ: ERDEMLİ	MAHALLE KÖY MEVKİİ: AYAS MAH.		KORUMA GRUBU					
ADRES:		PAFTA: ADA:PARSEL: TH	KORUMA DERECESİ	1.Grup Yapı X	2.Grup Yapı				
ADI:		YAPIM TARİHİ:		YAPTIRAN:	MİMARİ ÇAĞI:				
		YAPAN: -	KİTABE:	VAKFIYE:					
GENEL TANIMI: Moloz taşlarla örülmüş içi sıvalı, ölçülebiilen yüksekliği 1.50 cm olan dikdörtgen planlı, doğu-batı doğrultuda uzanan su yoludur.									
KORUMA DURUMU:	IYİ	TAŞIYICI YAPI:	DIŞ YAPI:	ÜST YAPI:	İÇ YAPI:	SÜSLEME ELEMANI:	RUTUBET :	-	YOK
	ORTA							-	İZİ VAR
	KÖTÜ							-	ÖNEMLİ
VAZİYET PLANI									
BUGÜNKÜ SAHİBİ:-			BAKIMINDAN SORUMLU KURUM:						
YAPILAN ONARIMLAR:									
AYRINTILI TANIM: Su yolunun kuzeyinde 225 ada 4 parsel güneyinde ise 226 ada 6 parselin yer aldığı su yolunun bu parseller arasında kaldığı görülmüştür. İş makinası ile toprak ve kaya doldurularak teraslama yapıldığı ve bu uygulama sonucu su yolunun üzerinin kapatıldığı bazı bölümlerinde yıkılmalar gerçekleştiği görülmüştür. Su kemeri doğu-batı doğrultuda uzandığı, moloz taşlar ve kireç harçla örüldüğü su yolunun iç kısımlarının ise sıvandığı görülmüştür. Batı tarafta su kemerini kesen kadastral tali bir yol bulunmaktadır. yolun karşısında yapılan incelemede su yolunun devamı yoğun bitki örtüsü dolgu toprak olduğundan tespit edilememiştir.			TEKNİK BİLGİLER:						
			SU						
			ELEKTRİK						
			ISITMA						
			ORJİNAL KULLANIMI: SU YOLU						
			BUGÜNKÜ KULLANIMI:-						
			ÖNERİLEN KULLANIM:						
			TESCİL KARARI:						
			HAZIRLAYANLAR:						
			Ali TOĞRAN Arkeolog Hüseyin AKILLI Şehir Plancısı Ömer AVCIBAŞI Arkeolog						
YAYIN DİZİNİ:			EKLER: HARİTA VE FOTOĞRAF						
01.09.2021 gününde 1378 sayılı Karar Ekidir.			ONAY:						
			Almila PAMPAL ÖZKAYA Bölge Kurulu Müdürü						
									

# KÜLTÜR VARLIĞI TESCİL VE KORUMA ALANI HARİTASI

İLİ: MERSİN

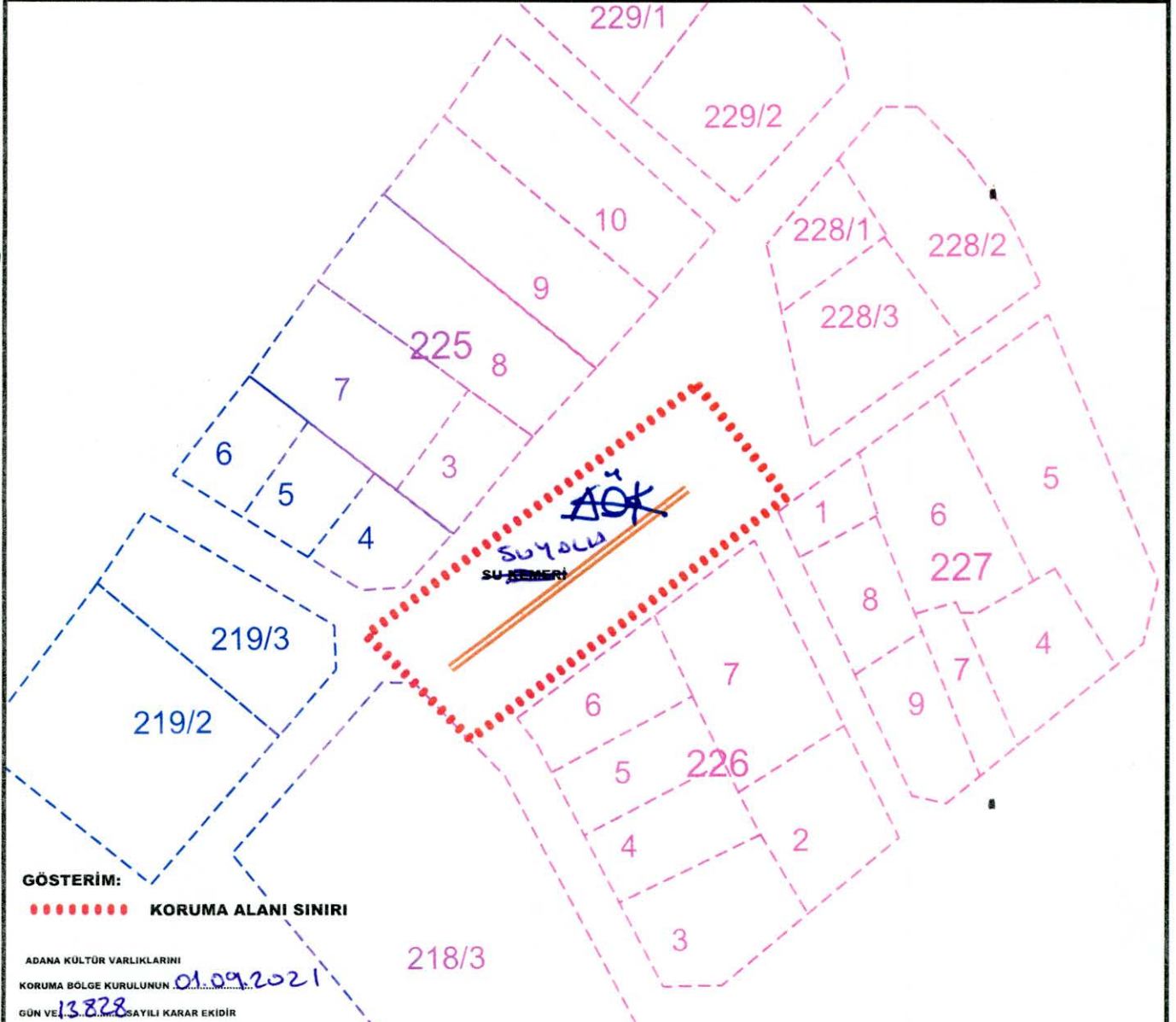
İLÇESİ: ERDEMLİ

MAHALLESİ: AYAŞ MAH.

ADA/PARSEL: TESCİL HARİCİ.



ÖLÇEK:1/1250



## GÖSTERİM:

●●●●●●●● KORUMA ALANI SINIRI

ADANA KÜLTÜR VARLIKLARINI

KORUMA BÖLGE KURULUNUN 01.09.2021

GÜN VE 13828 SAYILI KARAR EKİDİR

ADANA KÜLTÜR VARLIKLARINI KORUMA

BÖLGE KURULU ONAYI

BAŞKAN

BAŞKAN YRD.

ÜYE

ÜYE

ÜYE

ÜYE

ÜYE

ÜYE

## KORUMA ALANI KÖŞE KOORDİNATLARI(3 DER-ED50)

NoktaNo	Y	X
1	607561.855	4043192.391
2	607580.585	4043169.060
3	607514.286	4043118.510
4	607492.251	4043140.221