

T.C.
KÜLTÜR VE TURİZM BAKANLIĞI
ADANA KÜLTÜR VARLIKLARINI KORUMA BÖLGE KURULU
KARAR

TOPLANTI TARİHİ VE NO: 31.08.2021-435
KARAR TARİHİ VE NO : 31.08.2021-13796

TOPLANTI YERİ
ADANA

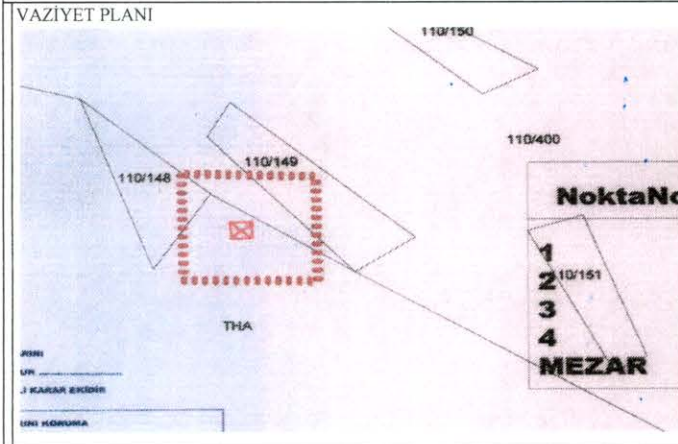
Mersin ili, Silifke ilçesi, Hüseyinler Mahallesi, Tapulama Harici Alanda tespiti yapılan Chamosorium Mezar tesciline ilişkin, Mersin Valiliği İl Kültür ve Turizm Müdürlüğü Kültür İşleri Şube Müdürlüğü'nün 24.02.2021 tarih ve 1157122 sayılı yazısı, Adana Koruma Kurulu Müdürlüğü'nün 11.03.2021 tarih ve 1211340 sayılı, 20.05.2021 tarih ve 1395378 sayılı yazıları, Karayolları 5. Bölge Müdürlüğü'nün 03.06.2021 gün ve 456704 sayılı görüş yazısı, Mersin Büyükşehir Belediye Başkanlığı İmar ve Şehircilik Dairesi Başkanlığı'nın 15.06.2021 tarih ve 87592 sayılı görüş yazısı, Tarım ve Orman Bakanlığı Devlet Su İşleri Genel Müdürlüğü 6. Bölge Müdürlüğü'nün bila tarih ve 1360250 sayılı yazısı, Adana Koruma Bölge Kurulu Müdürlüğü uzmanlarınca hazırlanan 16.08.2021 gün ve 1601741 sayılı rapor okundu, ekleri ve işlem dosyası incelendi, yapılan görüşmeler sonucunda;

Mersin ili, Silifke ilçesi, Hüseyinler Mahallesi, Tapulama Harici Alanda tespiti yapılan Chamosorium Mezarın 2863 sayılı Yasanın 6. Maddesi kapsamında kültür varlığı niteliği taşıdığı Adana Koruma Bölge Kurulu Müdürlüğü uzmanlarınca hazırlanan 16.08.2021 gün ve 1601741 sayılı rapordan anlaşıldığından korunması gerekli taşınmaz kültür varlığı olarak tesciline, yapı grubunun 1.grup olarak belirlenmesine, kararımız eki haritanın ve Anıt fişinin uygun olduğuna karar verildi.

AVRUPA KONSEYİ	DOĞAL VE KÜLTÜREL VARLIKLARI KORUMA ENVANTERİ DKVKE		ANIT	ENVANTER NO:	
TÜRKİYE	KÜLTÜR VARLIKLARI VE MÜZELER GENEL MÜDÜRLÜĞÜ		HARİTA NO:		
İL:MERSİN	İLÇESİ: Silifke	MAHALLE KÖY MEVKİİ: Hüseyinler Mah. Kabaca Mevkii		KORUMA GRUBU	
ADRES:		PAFTA: ADA:PARSEL: THA	KORUMA DERECESİ	1.Grup Yapı X	2.Grup Yapı
		YAPAN: -			
ADI: Chomosorium Mezar	YAPIM TARİHİ:	YAPTIRAN:	MİMARİ ÇAĞI: Roma Dönemi		
		KİTABE:	VAKFİYE:		

GENEL TANIMI: Mersin ili, Silifke ilçesi, Hüseyinler Mahallesi, Kabaca Mevkii, Tescil Harici Alan üzerinde bulunan mezarın Koruma Alanı 110 ada, 148,149 ve 400 parsel numaralı taşınmazları kapsamıştır. THA üzerinde yer alan bir adet Roma Dönemine ait chomosorium tipi mezar ana kaya içerisine oyulmuştur.

KORUMA DURUMU:	İYİ	TAŞIYICI YAPI:	DIŞ YAPI:	ÜST YAPI:	İÇ YAPI:	SÜSLEME ELEMANI:	RUTUBET:	YOK
	ORTA							İZİ VAR
	KÖTÜ							ÖNEMLİ



BUGÜNKÜ SAHİBİ: BAKIMINDAN SORUMLU KURUM:

YAPILAN ONARIMLAR:

AYRINTILI TANIM: Mersin ili, Silifke ilçesi, Hüseyinler Mahallesi, Kabaca Mevkii, Tapulama Harici Alanın kuzey sınırları üzerinde bulunan Roma Dönemine ait chomosorium tipi mezarın koruma alanı da 110 ada, 148,149,400 parsel numaralı taşınmazlarda bulunmaktadır. Mezarın olduğu alan genel olarak makilik ve kayalık arazi olup mezar anakaya üzerine yapılmış olup yaklaşık olarak 1,70x1m ebatlarında, dikdörtgen planlıdır. Mezar yapısı genel olarak iyi korunmuş olmakla birlikte azda olsa doğa faktörlü tahribatların olduğu görülmüştür.


TEKNİK BİLGİLER:	SU	ELEKTRİK	ISITMA
------------------	----	----------	--------

ORJİNAL KULLANIMI:

BUGÜNKÜ KULLANIMI:

ÖNERİLEN KULLANIM:

TESCİL KARARI:



Adana Kültür Varlıklarını
Koruma Bölge Kurulunun
31.08.2011 gün.13.736 sayılı
Karar Ekidir

HAZIRLAYANLAR:
Kader AVCIBAŞI Müze Araştırmacısı
Esmâ KİSER Arkeolog
Ömer AVCIBAŞI Arkeolog
Cihan HASMAN Arkeolog

YAYIN DİZİNİ: EKLER:

ONAY: Almila PAMPAL ÖZKAYA
Koruma Bölge Kurulu Müdür V.



KABACA MEVKİİ MEZAR TESCİL VE KORUMA ALANI HARİTASI 3388

İL: MERSİN

İLÇE : SILIFKE

MAHALLE: HÜSEYİNLER

110/400

KORUMA ALANI ADA/ PARSELİ: 110/148,149,400

110/400

ÖLÇEK:1/1000

110/150

110/400

110/149

110/148



THA

THA

ADANA KÜLTÜR VARLIKLARINI
KORUMA BÖLGE KURULUNUN 31.08.2021
GÜN VE 1376 SAYILI KARAR EKİDİR

ADANA KÜLTÜR VARLIKLARINI KORUMA BÖLGE KURULU ONAYI
BAŞKAN
BAŞKAN YRD.
ÜYE
ÜYE
ÜYE
ÜYE
ÜYE
ÜYE

Handwritten signatures and initials in blue ink, including a large signature and several smaller ones.

GÖSTERİM:

..... KORUMA ALANI SINIRI

MEZAR





MEZAR VE KORUMA ALANI KOORDİNATLARI
ED50-UTM 3 DERECE

NoktaNo	Y	X
1	599545.437	4042999.125
2	599545.743	4042975.317
3	599520.110	4042975.494
4	599519.805	4042999.747
MEZAR	599531.308	4042986.930

110/400

TESPİT EKİBİNİN ÖNERİSİ DOĞRULTUSUNDA
110/154
HAZIRLANMIŞTIR.

MEFYEM YALÇIN
110/153
HARİTA MÜHENDİSİ



Handwritten blue ink scribbles and marks, possibly initials or a signature, located below the bottom-left photograph.