

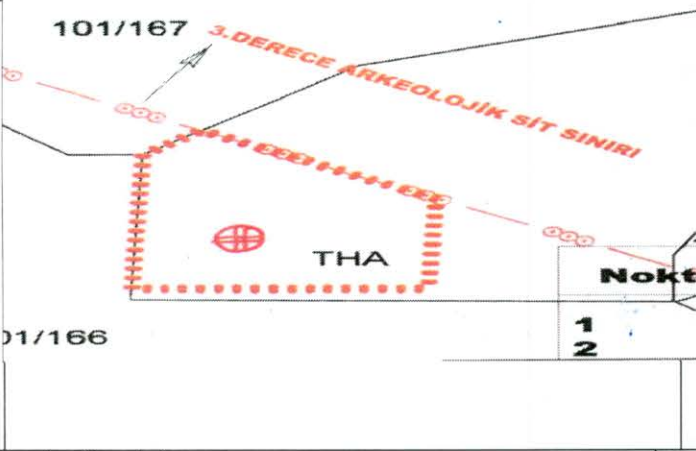



T.C.  
**KÜLTÜR VE TURİZM BAKANLIĞI**  
ADANA KÜLTÜR VARLIKLARINI KORUMA BÖLGE KURULU  
KARAR

TOPLANTI TARİHİ VE NO: 31.08.2021-435  
KARAR TARİHİ VE NO : 31.08.2021-13800

TOPLANTI YERİ  
ADANA

Mersin ili, Silifke ilçesi, Kızıllısalı Mahallesi, Delideniz Mevkii, mülkiyeti hazineye ait Tapulama Harici Alanda tespiti yapılan İşliğin tesciline ilişkin, Mersin Valiliği İl Kültür ve Turizm Müdürlüğü'nün 28.01.2021 tarih ve 1078863 sayılı yazısı, Adana Koruma Kurulu Müdürlüğü'nün 23.02.2021 tarih ve 1151420, 26.05.2021 tarih ve 1406104 sayılı yazıları, Karayolları 5. Bölge Müdürlüğü'nün 09.06.2021 gün ve 461837 sayılı görüş yazısı, Mersin Büyükşehir Belediye Başkanlığı İmar ve Şehircilik Dairesi Başkanlığı'nın 10.06.2021 tarih ve 85311 sayılı görüş yazısı, Adana Koruma Bölge Kurulu Müdürlüğü uzmanlarınca hazırlanan 16.08.2021 gün ve 1597308 sayılı rapor okundu, ekleri ve işlem dosyası incelendi, yapılan görüşmeler sonucunda;

Mersin ili, Silifke ilçesi, Kızıllısalı Mahallesi, Delideniz Mevkii, mülkiyeti hazineye ait Tapulama Harici Alanda tespit edilen İşliğin 2863 sayılı Yasanın 6. Maddesi kapsamında kültür varlığı niteliği taşıdığı Adana Koruma Bölge Kurulu Müdürlüğü uzmanlarınca hazırlanan 16.08.2021 gün ve 1597308 sayılı rapordan anlaşıldığından korunması gerekli taşınmaz kültür varlığı olarak tesciline, yapı grubunun 1.grup olarak belirlenmesine, kararımız eki haritanın ve Anıt fişinin uygun olduğuna, İşliğin rölövesinin Kurulumuza iletilmesine karar verildi.

|  |  |  |                           |   |                  |                  |           |        |         |
|--|--|--|---------------------------|---|------------------|------------------|-----------|--------|---------|
| AVRUPA KONSEYİ   | DOĞAL VE KÜLTÜREL VARLIKLARI KORUMA ENVANTERİ<br>DKVKE |  | ANIT                      | ENVANTER NO:  |                  |                  |           |        |         |
| TÜRKİYE  | KÜLTÜR VARLIKLARI VE MÜZELER GENEL MÜDÜRLÜĞÜ           |  | HARİTA NO:                |   |                  |                  |           |        |         |
| İL:MERSİN  | İLÇESİ: Silifke  | MAHALLE KÖY MEVKİİ: Kızılısalı Mah. Delideniz Mevkii                               |                           | KORUMA GRUBU  |                  |                  |           |        |         |
| ADRES:   |  | PAFTA: ADA:PARSEL: THA   |                           | KORUMA DERESESİ   | 1.Grup Yapı<br>X |                  |           |        |         |
|  |  | YAPAN: -   |                           |   | 2.Grup Yapı      |                  |           |        |         |
| ADI: İşlik   | YAPIM TARİHİ:  | YAPTIRAN:  | MİMARİ ÇAĞI: Roma Dönemi  |   |                  |                  |           |        |         |
|  |  | KİTABE:  | VAKFIYE:                  |   |                  |                  |           |        |         |
| GENEL TANIMI: Mersin ili, Silifke ilçesi, Kızılısalı Mahallesi, Delideniz Mevkiinde, THA Alan üzerinde yer alan bir adet Roma Dönemine ait işlik ana kaya içerisine oyulmuştur.  |  |  |                           |   |                  |                  |           |        |         |
| KORUMA DURUMU:   | İYİ  | TAŞIYICI YAPI:   | DIŞ YAPI:                 | ÜST YAPI:   | İÇ YAPI:         | SÜSLEME ELEMANI: | RUTUBET : | ÖNEMLİ | YOK     |
|  | ORTA   |  |                           |   |                  |                  |           |        | İZİ VAR |
|  | KÖTÜ   |  |                           |   |                  |                  |           |        |         |
|    |  |  |                           |   |                  |                  |           |        |         |
| BUGÜNKÜ SAHİBİ:  |  |  | BAKIMINDAN SORUMLU KURUM: |   |                  |                  |           |        |         |
| YAPILAN ONARIMLAR:   |  |  |                           |   |                  |                  |           |        |         |
| AYRINTILI TANIM: Mersin ili, Silifke ilçesi, Kızılısalı Mahallesi, Delideniz Mevkii, Tapulama Harici Alanın güney batı sınırları üzerinde bulunan Roma Dönemine ait işliğin koruma alanı da Tescil Harici Alanda bulunmaktadır. İşlik Yapısı ve Koruma Alanı Şeytanderesi 3. Derece Arkeolojik Sit ve Doğal Sit Alanı sınırında kalmaktadır. İşlik anakaya üzerine yapılmış olup dikdörtgen planlıdır. İşlik yapısı genel olarak iyi korunmuş olmakla birlikte azda olsa doğa faktörlü tahribatların olduğu görülmüştür. |  |  |                           | TEKNİK BİLGİLER:  |                  |                  |           |        |         |
|  |  |  |                           | SU  | ELEKTRİK         | ISITMA           |           |        |         |
|  |  |  |                           | ORJİNAL KULLANIMI:  |                  |                  |           |        |         |
|  |  |  |                           | BUGÜNKÜ KULLANIMI:  |                  |                  |           |        |         |
|  |  |  |                           | ÖNERİLEN KULLANIM:  |                  |                  |           |        |         |
|  |  |  |                           | TESCİL KARARI:  |                  |                  |           |        |         |
|   |  |  |                           | HAZIRLAYANLAR:<br>Kader AVCIBAŞI Müze Araştırmacısı<br>Esmâ KİSER Arkeolog<br>Ömer AVCIBAŞI Arkeolog<br>Cihan HASMAN Arkeolog                       |                  |                  |           |        |         |
| YAYIN DİZİNİ:  |  |  |                           | EKLER:  |                  |                  |           |        |         |
|  |  |  |                           | ONAY: Almila PAMPAL ÖZKAYA<br>Koruma Bölge Kurulu Müdür V.<br> |                  |                  |           |        |         |

# DELİDENİZ MEVKİİ İŞLİK-2 TESCİL VE KORUMA ALANI HARİTASI

İL: MERSİN

İLÇE : SİLİFKE

MAHALLE: KIZILİŞALI

KÜLTÜR VARLIĞI VE KORUMA ALANI ADA PARSEL: THA

ÖLÇEK: 1/1000

101/167 3.DERECE ARKEOLOJİK SİT SINIRI

İŞLİK VE KORUMA ALANI KOORDİNATLARI  
ED50-UTM 3 DERECE

| NoktaNo | Y          | X           |
|---------|------------|-------------|
| 1       | 595591.759 | 4042371.680 |
| 2       | 595617.480 | 4042357.113 |
| 3       | 595616.547 | 4042337.842 |
| 4       | 595583.894 | 4042337.908 |
| 5       | 595585.224 | 4042366.465 |
| İŞLİK-2 | 595595.706 | 4042348.669 |

TESPİT EKİBİNİN ÖNERİSİ DOĞRULTUSUNDA  
HAZIRLANMIŞTIR.

**GÖSTERİM:**

●●●●●●●●●● KORUMA ALANI SINIRI

●●●●●●●●●● İŞLİK





THA

MERYEM YALÇIN  
HARİTA MÜHENDİSİ

ADANA KÜLTÜR VARLIKLARINI  
KORUMA BÖLGE KURULUNUN 31.08.2011  
GÜN VE...13800...SAYILI KARAR EKİDİR

ADANA KÜLTÜR VARLIKLARINI KORUMA  
BÖLGE KURULU ONAYI  
BAŞKAN 101/163  
BAŞKAN YRD.  
ÜYE  
ÜYE  
ÜYE  
ÜYE  
ÜYE  
ÜYE  
ÜYE

101/166



00  
A1  
A2

A2