

T.C.
KÜLTÜR VE TURİZM BAKANLIĞI
ADANA KÜLTÜR VARLIKLARINI KORUMA BÖLGE KURULU
KARAR

33.05.2339

Toplantı Tarihi ve No : 31.08.2021 - 435
Karar Tarihi ve No 31.08.2021 - 13794

Toplantı Yeri
ADANA

Mersin İli, Silifke İlçesi, Mukaddem Mahallesi, Koruma Amaçlı İmar Planı 1. Derece arkeolojik sit alanı sınırları içerisinde kısmen yer alan mülkiyeti Silifke Belediye Başkanlığına ait 128 ada 152 parselin sit sınırları dışında tespit edilen Chamosorium tipi mezarların tescil işlemlerinin başlatılmasına ilişkin; Adana Kültür Varlıklarını Koruma Bölge Kurulunun 02.04.2021 gün ve 13405 sayılı kararı, Bölge Kurulu Müdürlüğü uzmanlarınca hazırlanan 12.07.2021 gün ve 1244329 sayılı rapor, Bölge Kurulu Müdürlüğünün tescil sürecine görüş verilmesini talep eden 14.07.2021 gün ve 1552991 sayılı yazısı, Mersin Büyükşehir Belediye Başkanlığının 09.08.2021 gün ve 119275, Silifke Belediye Başkanlığının 26.08.2021 gün ve 12425 sayılı görüş yazıları okundu, ekleri ve konunun işlem dosyası incelendi, yapılan görüşmeler sonucunda,

Mersin İli, Silifke İlçesi, Mukaddem Mahallesi, Koruma Amaçlı İmar Planı 1. Derece arkeolojik sit alanı sınırları içerisinde kısmen yer alan mülkiyeti Silifke Belediye Başkanlığına ait 128 ada 152 parselin sit sınırları dışında kalan bölümünde tespit edilen Chamosorium tipi mezarların 2863 sayılı yasanın 6.maddesi kapsamında korunması gerekli taşınmaz kültür varlığı özelliği taşıdığı anlaşıldığından tescil edilmesine, Kurulumuzca yapılan düzeltmeleri de içerecek şekilde hazırlanan kararımız eki haritada tanımlı 1. ve 3. derece arkeolojik sit alanı sınırlarının uygun olduğuna karar verildi.

AVRUPA KONSEYİ	DOĞAL VE KÜLTÜREL VARLIKLARI KORUMA ENVANTERİ	D.K.V.K.E.	SİT				
T Ü R K İ Y E	KÜLTÜR VARLIKLARI VE MÜZELER GENEL MÜDÜRLÜĞÜ						
İLİ :	MERSİN	İLÇESİ :	SİLİFKE	MAHALLE KÖY VEYA MEVKİİ :	MUKADDEM	KADASTRO : PAFTA:	ADA: 128 PARSEL: 152
ADI	MUKADDEM MAH. 128 ADA 152 PARSEL REVİZE TESCİL FİŞİ.						

GENEL TANIM :

Genel Tanım: Mersin İli, Silifke İlçesi, Mukaddem Mahallesi sınırları içerisinde yer alan 128 ada 152 parselin bir bölümü mevcut 1. derece arkeolojik sit alanı sınırları içerisinde yer almaktadır. Parselde sit sınırlarına göre ifraz talebi kapsamında söz konusu taşınmazın sit sınırları dışında da çok sayıda Chamosorion türü mezarların yer aldığı görülmüştür. Yoğun bir şekilde ot vb. bitki örtüsüyle kaplı olan alanda yapılan yüzey araştırmaları neticesinde tespit edilebilen mezarlar haritaya işlenerek 1. derece arkeolojik sit alanı sınırları belirlenmiştir. Parselin geri kalan bölümünde mezar tespit edilememekle birlikte üzerinin, çalı vb. ile kaplı olması ayrıca zaman içerisinde toprakla kapanmış olma ihtimali göz önünde bulundurularak 1. derece arkeolojik sit alanının etrafına ayrıca 3. derece arkeolojik sit alanı önerilmiştir.


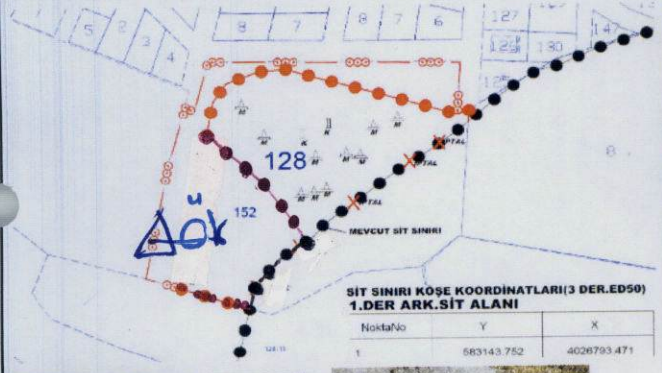
Adana Kültür Varlıklarını
Koruma Bölge Kurulunun
31.08.2021 gün. 1374 sayılı
Karar Ekidir

ŞİMDİKİ TEHLİKELER :		KORUMA DERECESİ :	1. ve 3. der.ark. sit
ŞİMDİKİ DURUM :	Kısmen tarımsal amaçlı kullanım	HAZIRLAYANLAR :	
SİT POTANSİYELİ :	1. ve 3. derece arkeolojik sit alanı	Hüseyin AKILLI	Şehir Plancısı
ŞİMDİKİ KORUMA :	Kısmen 1. derece arkeolojik sit büyük bölümü sit dışında korumasız.	Ömer AVCIBAŞI	Arkeolog
NERİLEN KORUMA :	1. ve 3. derece arkeolojik sit alanı	Ali TOĞRAN	Arkeolog
YAYIN DİZİSİ	Üye Üye	KONTROL EDEN :	2021
		Almülam PAMPAL OZKAYA Bölge Kurulu Müdürü	
GÖZLEMLER	Üye Üye Üye Üye	G.M.E.E.A.Y.K. KARARLARI	
		NO. :	200... 200... / 200...
		REVİZYON	X
		G.M.E.E.A.Y.K ONAYI :	/ / 200...

Adana Kültür Varlıklarını
Koruma Bölge Kurulu Onayı

Başkan *[Signature]*
Başkan Yrd. *[Signature]*
Üye *[Signature]*
Üye *[Signature]*
Üye *[Signature]*
Üye *[Signature]*

HARİTALAR, FOTOĞRAFLAR :



[Signature]

MUKADDEM MAH. PARSEL BAZLI REVİZE SİT HARİTASI.

İLİ: MERSİN

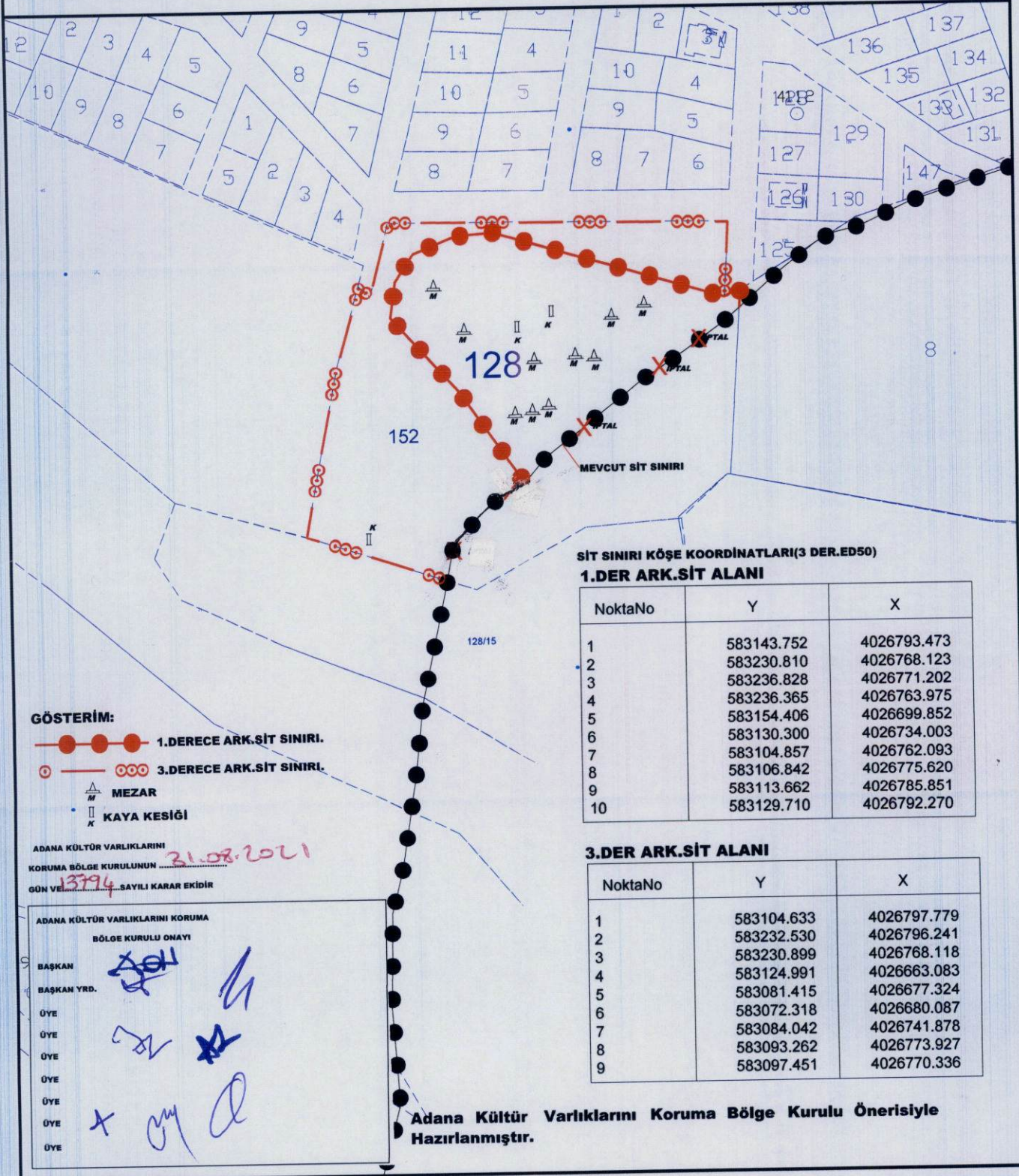
İLÇESİ: SİLİFKE

MAHALLESİ: MUKADDEM

ADA/PARSEL: 128 / 152



ÖLÇEK:1/2000



SİT SINIRI KÖŞE KOORDİNATLARI(3 DER.ED50)

1.DER ARK.SİT ALANI

NoktaNo	Y	X
1	583143.752	4026793.473
2	583230.810	4026768.123
3	583236.828	4026771.202
4	583236.365	4026763.975
5	583154.406	4026699.852
6	583130.300	4026734.003
7	583104.857	4026762.093
8	583106.842	4026775.620
9	583113.662	4026785.851
10	583129.710	4026792.270

3.DER ARK.SİT ALANI

NoktaNo	Y	X
1	583104.633	4026797.779
2	583232.530	4026796.241
3	583230.899	4026768.118
4	583124.991	4026663.083
5	583081.415	4026677.324
6	583072.318	4026680.087
7	583084.042	4026741.878
8	583093.262	4026773.927
9	583097.451	4026770.336