

1/15
MEK

T.C.
KÜLTÜR VE TURİZM BAKANLIĞI
ADANA KÜLTÜR VARLIKLARINI KORUMA BÖLGE KURULU

01.14.520

KARAR

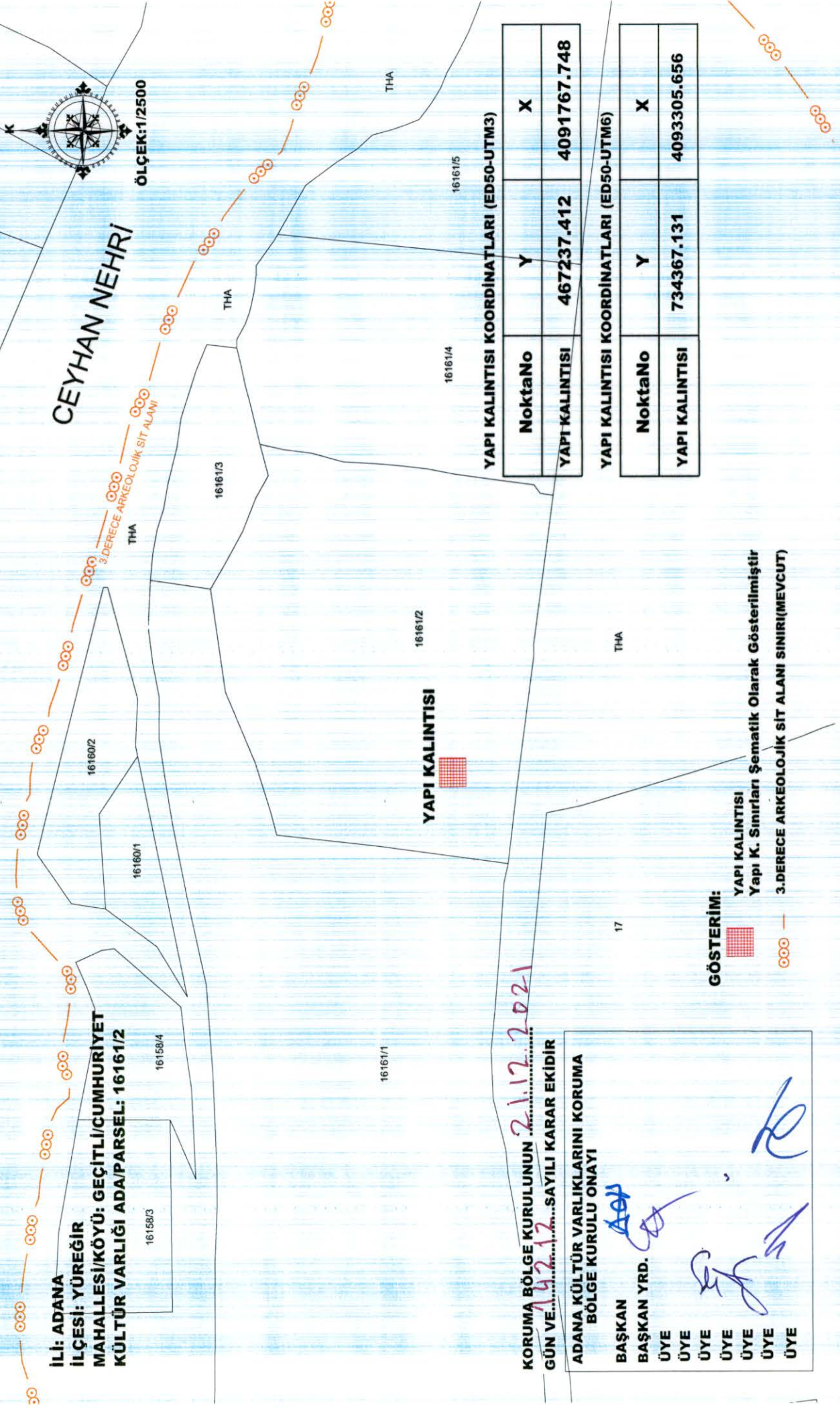
TOPLANTI TARİHİ VE NO: 21.12.2021-452
KARAR TARİHİ VE NO : 21.12.2021-14212

TOPLANTI YERİ
ADANA

Adana ili, Yüreğir ilçesi, Geçitli/Cumhuriyet Mahallesinde bulunan, Adana Kültür ve Tabiat Varlıklarını Koruma Kurulunun 18.09.1996 gün ve 2593 sayılı kararı ile belirlenen 3. derece arkeolojik sit alanı sınırları içinde yer alan, aynı kurulun 30.04.1998 gün ve 3044 sayılı kararıyla Koruma Amaçlı İmar Planı onaylanan, 16161 ada 2 parselde tespiti yapılan yapı kalıntısının tesciline ilişkin; Kurulumuzun 06.08.2021 gün ve 13776 sayılı kararı, Adana Kültür Varlıklarını Koruma Bölge Kurulu Müdürlüğünün 11.10.2021 tarih ve 1799602 sayılı görüş yazısı, DSİ 6. Bölge Müdürlüğünün 25.10.2021 tarih ve 1659524 sayılı yazısı, Adana Kültür Varlıklarını Koruma Bölge Kurulu Müdürlüğü uzmanlarınca hazırlanan 18.10.2021 tarih ve 1818598 sayılı yerinde inceleme raporu okundu, konunun işlem dosyası incelendi, yapılan görüşmeler sonucunda;

Adana ili, Yüreğir ilçesi, Geçitli-Cumhuriyet Mahallesinde bulunan, 3. derece arkeolojik sit alanı sınırları içinde yer alan, 16161 ada 2 parselde tespiti yapılan yapı kalıntısının, 2863 sayılı Yasanın 6. maddesi kapsamında taşınmaz kültür varlığı niteliği taşıdığı Adana Kültür Varlıklarını Koruma Bölge Kurulu Müdürlüğü uzmanlarınca hazırlanan 18.10.2021 tarih ve 1818598 sayılı rapordan anlaşıldığından korunması gerekli taşınmaz kültür varlığı olarak tesciline, yapı grubunun 1. grup olarak belirlenmesine, kararımız eki Anıt fişinin uygun olduğuna, rölöve ve restitüsyon projesinin Kurulumuza iletilmesine karar verildi.

GEÇİTLİ MAHALLESİ YAPI KALINTISI TESCİL HARİTASI



İLİ: ADANA
İLÇESİ: YÜREĞİR
MAHALLESİ/KÖYÜ: GEÇİTLİ/CUMHURİYET
KÜLTÜR VARLIĞI ADA/PARSEL: 16161/2

KORUMA BÖLGE KURULUNUN 21.12.2021
GÜN VE 14212/12...SAYILI KARAR EKİDİR

ADANA KÜLTÜR VARLIKLARINI KORUMA
BÖLGE KURULU ONAYI

BAŞKAN

BAŞKAN YRD.

ÜYE

ÜYE

ÜYE

ÜYE

ÜYE

ÜYE

ÜYE

YAPI KALINTISI KOORDİNATLARI (ED50-UTM3)

NoktaNo	Y	X
YAPI KALINTISI	467237.412	4091767.748

YAPI KALINTISI KOORDİNATLARI (ED50-UTM6)

NoktaNo	Y	X
YAPI KALINTISI	734367.131	4093305.656

GÖSTERİM:



YAPI KALINTISI

Yapı K. Sınırları Şematik Olarak Gösterilmiştir



3.DERECE ARKEOLOJİK SİT ALANI SINIRI(MEVCUT)

AVRUPA KONSEYİ		DOĞAL VE KÜLTÜREL VARLIKLARI KORUMA ENVANTERİ (D.K.V.K.E.)				ANIT		Envanter No:	
T Ü R K İ Y E		KÜLTÜR VARLIKLARI VE MÜZELER GENEL MÜDÜRLÜĞÜ						Harita No:	
İLİ:	ADANA	İLCE:	YÜREĞİR	MAHALLE / MEVKİL:	GEÇİTLİ			Koruma Grubu	
SOKAK / NO:		PAFTA:		ADA:	16161	PARSEL:	2	1	2
ADI:	YAPI KALINTISI	YAPTIRAN:		YAPAN:		MİMARİ ÇAĞI:		X	
		YAPIM TARİHİ:		KİTABE:	YOK	VAKFIYE:			

GENEL TANIM: Tek mekanlı tonozlu, tuğla duvar örgülü yapı kalıntısı.

KORUNMUŞLUK DURUMU:					TAŞIYICI YAPI:			CEPHE DURUMU:			ÖRTÜ DURUMU:			İÇ YAPI DURUMU:			BEZEME DURUMU:			
A	IYI	X	ORTA	C	KÖTÜ	X	B	C	A	B	C	X	B	C	A	X	C	A	B	C



GÖZLEMLER: Kaçak kazı ile tahrip edilmiştir.

BUGÜNKÜ SAHİBİ: BAKIMDAN SORUMLU OLAN:

YAPILAN ONARIMLAR:

AYRINTILI TANIM:
Yapı kalıntısının bulunduğu parsel Ceyhan nehrinin 60m güneyinde, Taşköprü'nün 440m, Havraniye Kervansarayının ise 383 m. doğusunda yer almaktadır. Parsel üzeri narenciye ağaçları ile dolu olup kuzeyine doğru betonarme bir bahçe evi bulunmaktadır. Tespiti yapılan ve kaçak kazı sonucunda ortaya çıkarılan kültür varlığı parselin yaklaşık 140m iç tarafında narenciye ağaçlarının arasında kalmaktadır. Yapı kalıntısı zeminin altında olup kaçak kazı sonucunda ortaya çıkarılmıştır. Yaklaşık 1.5. m lik bir inişle yapının içine girilebilmektedir. Kuzey-Güney doğrultusundaki tek mekanlı yapı yaklaşık 3.30X1.70m ölçülerindedir. Yassı tuğla kullanılarak yığma yapım tekniği ile yapılmıştır. Üst örtüsü tonozludur. Yapının doğu ve batı duvarlarında kaçak kazı faaliyetleri ile oyulmalar bulunmaktadır. Doğu duvarında küçük bir niş vardır. Kuzey duvarında hafif dairesellik mevcuttur. Bu bölüme yaklaşık 1.5 cm lik bir sıva izi görülmektedir. Yapının zemini tamamen kaçak kazı faaliyetleri ile toprakla dolmuş olup orijinal zemin kötü izlenememektedir. 2863 sayılı yasanın 6. maddesi uyarınca taşınmaz kültür varlığı özelliği gösteren yapının mezar olduğu düşünülmektedir.

TEKNİK BİLGİLER:	ISITMA SİSTEMİ:	
	KANALİZASYON:	
	SU:	
	ELEKTRİK:	

ÖZGÜN KULLANIMI:
BİLİNMIYOR

BUGÜNKÜ KULLANIMI:
KULLANILMIYOR

ÖNERİLEN KULLANIMI:
Turizm Amaçlı

HAZIRLAYANLAR
M.Evren KAYA Arkeolog
Esengül MİRİK Sanat tarihçisi
Sevim KİMİK Arkeolog

KONTROL EDEN

Almila PAMPAL ÖZKAYA
Adana Kültür Varlıklarını Koruma Bölge Kurulu Müdür V.

Adana Kültür Varlıklarını
Koruma Bölge Kurulunun
21.12.2021 gün 14212 sayılı
Karar Ekidir

Adana Kültür Varlıklarını
Koruma Bölge Kurulu Onayı

Başkan **ADU**
Başkan Yard. **U**
YAYIN DİZİNİ:
Üye **SK**
Üye **SK**
Üye **SK**
Üye **SK**
Üye **SK**
Üye **SK**

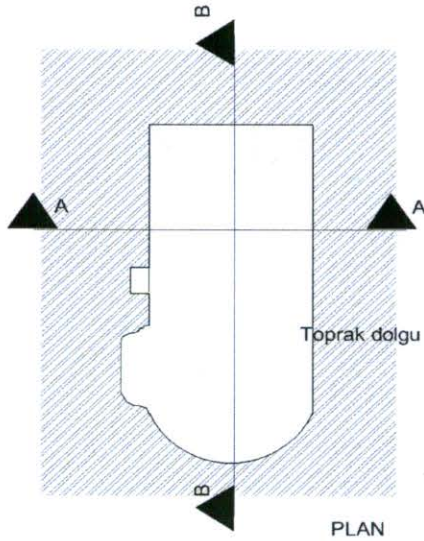
EKLER	
RAPOR	
FOTOĞRAF	x
RÖLÖVE PROJESİ	
RESTORASYON PROJESİ	
HARİTA	
KİTABE	

TEŞCİL	
KARAR NO:	
KARAR TARİHİ:	2021.12.21
REVİZYON	


A

FOTOĞRAF:

KUZEY




0.00



A-A KESİTİ

0.00



B-B KESİTİ

