

4/9 AT

T.C.  
**KÜLTÜR VE TURİZM BAKANLIĞI**  
ADANA KÜLTÜR VARLIKLARINI KORUMA BÖLGE KURULU  
KARAR

01.07.1421

Toplantı Tarihi ve No : 21.12.2021 -452  
Karar Tarihi ve No 21.12.2021 -14206

Toplantı Yeri  
ADANA

Adana İli, Kozan İlçesi, Andıl Mahallesi, mülkiyeti maliye hazinesine ait 101 ada 33 nolu orman vasıflı parsel ile 101 ada 34-35 parseller ve özel mülkiyete ait 101 ada 85 nolu parselde tespit edilen arkeolojik alanın tesciline ilişkin; Bölge Kurulu Müdürlüğü uzmanlarınca hazırlanmış 09.11.2021 gün ve 1036854 kayıt sayılı yerinde inceleme raporu, Adana Kültür Varlıklarını Koruma Bölge Kurulu Müdürlüğü'nün 01.11.2021 gün ve 1861761 sayılı tescile ilişkin kurum görüşü yazısı, Maden ve Petrol İşleri Genel Müdürlüğü'nün 09.11.2021 gün ve E-2021344862 sayılı, Devlet Su İşleri 6. Bölge Müdürlüğü'nün 10.11.2021 gün ve E-1732971 sayılı, Adana Orman Bölge Müdürlüğü'nün 11.11.2021 gün ve E-2716130-529 sayılı görüş yazıları okundu, ekleri ve konunun işlem dosyası incelendi, yapılan görüşmeler sonucunda;

Adana İli, Kozan İlçesi, Andıl Mahallesi, mülkiyeti maliye hazinesine ait 101 ada 33 nolu orman vasıflı parsel ile 101 ada 34-35 parseller ve özel mülkiyete ait 101 ada 85 nolu parselde tespit edilen kültür varlıklarınının 2863 sayılı Yasanın 6. maddesi kapsamında kaldığı Adana Kültür Varlıklarını Koruma Bölge Kurulu Müdürlüğü uzmanlarınca hazırlanan 09.11.2021 gün ve 1036854 sayılı yerinde inceleme raporundan anlaşıldığından 1. ve 3. Derece Arkeolojik Sit Alanı olarak tescil edilmesine, kararımız eki 1/1250 ölçekli kadastral haritada gösterilen sit alanı sınırlarının ve sit fişinin uygun olduğuna karar verildi.

# ANDIL ARKEOLOJİK SİT TESCİL HARİTASI

İLİ:ADANA

İLÇESİ:KOZAN

MAHALLESİ:ANDIL

ADA/PARSEL: 101/33,34,35,85



ÖLÇEK:1/1250

101/31

101/33

101/88(ORMAN)

101/32

101/34

SİT ALANI KÖŞE KOORDİNALARI(3 DER-ED50)

Not: Dönüşüm vb. Kaynaklı Sapmalarda, Çizim Esas Alınacaktır.

1. DERECE ARKEOLOJİK SİT

NoktaNo	Y	X
1	481444.915	4157029.661
2	481452.802	4157019.696
3	481469.604	4156991.011
4	481437.611	4156955.842
5	481418.872	4156928.946
6	481397.822	4156947.779
7	481404.214	4156961.141
8	481395.561	4157000.729

3. DERECE ARKEOLOJİK SİT

NoktaNo	Y	X
9	481503.588	4156933.329
10	481507.150	4156904.451
11	481504.273	4156897.608
12	481500.916	4156889.957
13	481489.468	4156891.069
14	481461.127	4156858.937
15	481435.757	4156882.040
16	481400.807	4156908.173
17	481377.160	4156939.136
27	481439.665	4157036.284
28	481426.279	4157053.174
29	481406.842	4157077.724
30	481395.596	4157000.675
31	481394.318	4157034.529
32	481374.282	4157049.892
33	481374.088	4157065.577
34	481369.703	4157054.500

ADANA KÜLTÜR VARLIKLARINI KORUMA BÖLGE KURULUNUN 21.12.2021 GÜN VE 742.06 SAYILI KARAR EKİDİR

ADANA KÜLTÜR VARLIKLARINI KORUMA BÖLGE KURULU ONAYI

BAŞKAN

BAŞKAN YRD.

ÜYE

ÜYE

ÜYE

ÜYE

ÜYE

ÜYE

ÜYE

GÖSTERİM:

●●● 1.DERECE ARK. SİT SINIRI

—○○○ 3.DERECE ARK. SİT SINIRI

Ali TOĞRAN  
Arkeolog

Ömer ANCI BAŞI  
Arkeolog

AVRUPA KONSEYİ	DOĞAL VE KÜLTÜREL VARLIKLARI KORUMA ENVANTERİ	D.K.V.K.E.	<b>sit</b>	ENVANTER NO:				
T Ü R K İ Y E	KÜLTÜR VARLIKLARI VE MÜZELER GENEL MÜDÜRLÜĞÜ			HARİTA NO:				
İLİ:	ADANA	İLÇESİ: KOZAN	MAHALLE KÖY VEYA MEVKİİ: DEĞİRMENÇAY MAH.	KADASTRO:	ADA	101	PARSEL	33-34-35-85
					ADA		PARSE	
ADI	ANDIL ARKEOLOJİK SİT ALANI							

**GENEL TANIM :**

Parselin doğusunda ana kayaya yaslanmış ve ana kayayı da kullanarak kireçtaşı blok ile bir mekan oluşturulduğu bu mekanın güneyinde yer alan girişin üzerinde büyük oranda tahrip olmuş yazıt bulunduğu, bu girişin de hemen önünde serbest duran bir blok üzerinde de yer yer tahrip olmuş yazıt olduğu görülmüştür. Söz konusu yapının ne amaçla kullanılmış olduğu tahribatlar yüzünden mümkün görünmemektedir. Parselin kuzeyinde ve doğusunda komşu parsellerde yapılan incelemelerde yoğun miktarda seramik ve çatı kiremidi parçaları görülmüştür. Ayrıca parselin kuzeyinde 101 ada 33 ve 34 nolu parselde bir den fazla temel seviyesinde yapı temeline ve duvarlara rastlanmıştır. 101 ada 85 parselin yüzeyinde yoğun miktarda çatı kiremidi ve seramik parçası bulunduğu bu alanın kuzeybatı bölümünde birkaç duvar temeline rastlanmıştır.

ŞİMDİKİ TEHLİKELER : Korumasız, Kaçakkazı, Yapılaşma

ŞİMDİKİ DURUM : Tarla

SİT POTANSİYELİ : 1. ve 3 Derece Arkeolojik Sit Alanı

ŞİMDİKİ KORUMA : Korumasız.

ÖNERİLEN KORUMA : Tescillenerek koruma altına alınması.

KORUMA DERECEŚİ : 1.ve 3. Derece Arkeolojik Sit Alanı

HAZIRLAYANLAR : 8.11.2021

Ali TOĞRAN Arkeolog  
Ömer AVCIBAŐI Arkeolog

KONTROL EDEN : Anıta RAMPAL  
Bölge Kurulu Müdür V.

YAYIN DİZİŐİ

Başkan Yr. :

Üye

Üye

Üye

Üye

Üye

Üye

Üye

Üye

Üye

Üye

Üye

Üye

Üye

Üye

Üye

Üye

Üye

Üye

Üye

Üye

Üye

Üye

Üye

Üye

Üye

Üye

Üye

Üye

Üye

Üye

Üye

Üye

Üye

Üye

Üye

Üye

Üye

Üye

Üye

Üye

Üye




Üye

Üye

Üye

Üye

HARİTALAR, FOTOĞRAFLAR :



Adana Kültür Varlıklarını  
Koruma Bölge Kurulu Onayı

Başkan AQT

21.12.2021 14206

Adana Kültür Varlıklarını  
Koruma Bölge Kurulunun  
21.12.2021 14206  
Karar Ekiğidir.