

Ek günden
MMS

T.C.
KÜLTÜR VE TURİZM BAKANLIĞI
ADANA KÜLTÜR VARLIKLARINI KORUMA BÖLGE KURULU
KARAR

01.18.511

Toplantı Tarihi ve No : 27.01.2022 -459
Karar Tarihi ve No 27.01.2022 -14437

Toplantı Yeri
ADANA


Adana İli, Sarıçam İlçesi, Cihadiye Mahallesi, tapulama harici alanda tespit edilen kuyunun tescil edilmesi ve koruma alanının belirlenmesine ilişkin; Bölge Kurulu Müdürlüğü uzmanlarınca hazırlanmış 27.01.2022 gün ve 1187600 kayıt sayılı yerinde inceleme raporu, Adana Kültür Varlıklarını Koruma Bölge Kurulu Müdürlüğü'nün 19.01.2022 gün ve 2125618 sayılı ve 20.01.2022 tarih ve 2126603 sayılı tescile ilişkin kurum görüşü yazıları, Maden ve Petrol İşleri Genel Müdürlüğü'nün 24.01.2022 gün ve E-2022029507 sayılı, Devlet Su İşleri 6. Bölge Müdürlüğü'nün bila gün ve E-1970943 sayılı, Adana Çevre, Şehircilik ve İklim Değişikliği Müdürlüğü'nün bila tarih ve 2780577 sayılı, Adana İl Kültür ve Turizm Müdürlüğü' nün 21.01.2022 tarih ve 2132492 sayılı, Adana İl Tarım ve Orman Müdürlüğü'nün 25.01.2022 tarih ve 4267677 sayılı , Sarıçam Belediye Başkanlığı'nın 21.01.2022 tarih ve 21414 sayılı, Adana Hacı Sabancı Organize Sanayi Bölgesi Bölge Müdürlüğü'nün 26.01.2022 tarih ve AOSB-109744 sayılı, Karayolları 5.Bölge Müdürlüğü'nün 24.01.2022 tarih ve 707924 sayılı, Adana Büyükşehir Belediyesi'nin 25.01.2022 tarih ve 143924 sayılı görüş yazıları okundu, ekleri ve konunun işlem dosyası incelendi, yapılan görüşmeler sonucunda;

Adana İli, Sarıçam İlçesi, Küçükbaklalı Mahallesi, tapulama harici alanda tespit edilen kuyunun tescil edilmesi 2863 sayılı Yasanın 6. Maddesi kapsamında kültür varlığı niteliği taşıdığı Adana Koruma Bölge Kurulu Müdürlüğü uzmanlarınca hazırlanan 27.01.2022 gün ve 1187600 kayıt sayılı rapordan anlaşıldığından korunması gerekli taşınmaz kültür varlığı olarak tesciline, yapı grubunun "1. Grup Yapı" olarak belirlenmesine, kararımız eki anıt fişi ve haritada belirtilen koruma alanı sınırlarının uygun olduğuna, karar verildi.

AVRUPA KONSEYİ	DOĞAL VE KÜLTÜREL VARLIKLARI KORUMA ENVANTERİ DKVKE	ANIT	ENVANTER NO:
TÜRKİYE	KÜLTÜR VARLIKLARI VE MÜZELER GENEL MÜDÜRLÜĞÜ		HARİTA NO:
İL:ADANA	İLÇESİ: SARIÇAM	MAHALLE KÖY MEVKİİ: Cihadiye	KORUMA GRUBU
ADRES:	PAFTA: ADA:PARSEL: DHTA	KORUMA DERECESESİ	1.Grup Yapı X
ADI: Kuyu	YAPIM TARİHİ:	YAPTIRAN:	2.Grup Yapı
		KİTABE:	MİMARİ ÇAĞI:
			VAKFIYE:

GENEL TANIMI: Adana İli, Sarıçam İlçesi, Cihadiye Mahallesi DHTA tespit edilen kuyu

KORUMA DURUMU:	İYİ	TAŞIYICI YAPI:	DIŞ YAPI:	ÜST YAPI:	İÇ YAPI:	SÜSLEME ELEMANI:	RUTUBET :	YOK
	ORTA							İZİ VAR
	KÖTÜ							ÖNEMLİ



BUGÜNKÜ SAHİBİ: A1

BAKIMINDAN SORUMLU KURUM:

YAPILAN ONARIMLAR:

AYRINTILI TANIM: Yaklaşık olarak 2,5 x 2,5 ölçülerinde bir platform ve orta kısmında 4 adet dikdörgene yakın blok taşın birleştirilmesiyle ağız (bilezik) oluşturulmuştur. Kuyunun içinine ise kesme taş kısımlar kullanılarak inşa edildiği görülmüştür. Kuyunun günümüzde aktif olarak kullanıldığı yüzeyinin harçla sıvandığı, ağız kısmında iki adet spiral taşın olduğu ve bu taşlara bağlı halat veya iplerle kuyudan su çıkarıldığı ayrıca kuyunun ağız kısmından içeriye sarkıtılmış bir hortumun olduğu gözlemlenmiştir. Kuyunun ağızını güvenlik tedbiri için çinko ve yeşil bir taşla kapattığı anlaşılmıştır.

TEKNİK BİLGİLER:

SU
ELEKTRİK
ISITMA

ORJİNAL KULLANIMI:

BUGÜNKÜ KULLANIMI:


ÖNERİLEN KULLANIM:

TESCİL KARARI:

HAZIRLAYANLAR:

Gerçek İnanç CUDAL Arkeolog
Hüseyin TEKİN Arkeolog
Sevim KIMIK Arkeolog
Neslihan AKÇA Şehir Plançısı
Melike YAZGÖNÜL Şehir Plançısı

ONAY: Alınan PAMPAL
Koruma Bölge Kurulu Müdürü



YAYIN DİZİNİ:

EKLER:

KÜLTÜR VARLIĞI TESCİL VE KORUMA ALANI HARİTASI

İLİ: ADANA

İLÇESİ: SARIÇAM


MAHALLESİ: CİHADİYE

ADA/PARSEL:THA

KORUMA ALANI ADA/PARSEL:THA

PAFTA: N35-D-4

ÖLÇEK: 1/10000



KORUMA ALANI VE KÜLTÜR VARLIĞI KOORDİNATLARI:
PROJEKSİYON/DATUM: UTM:6 DERECE/ED50

NoktaNo	Y	X
1	731226.703	4099762.116
2	731226.309	4099742.911
3	731207.058	4099742.304
4	731206.452	4099761.509
KUYU	731216.391	4099752.209

Keriz
(Mah.)

LEJAND

PROJEKSİYON/DATUM : UTM-3 DERECE/ED50 DOMI:36

Ekizir Varlıklarının Gösterim Sembolleri Şematisidir



KUYU

KORUMA ALANI SINIRI

KORUMA BÖLGE KURULUNUN
GÜN VE SAATİYLE SAYILI KARAR EKİDİR.

ADANA KÜLTÜR VARLIKLARINI KORUMA
BÖLGE KURULU ONAYI

BAŞKAN

BAŞKAN YRD.

ÜYE

ÜYE

ÜYE

ÜYE

ÜYE

ÜYE

ÜYE

ÜYE

ÜYE

ÜYE

ÜYE

ÜYE

ÜYE

ÜYE

ÜYE

ÜYE

ÜYE

ÜYE

ÜYE

ÜYE

ÜYE

ÜYE

ÜYE

ÜYE

KÜLTÜR VARLIĞI TESPİT VE KORUMA ALANI HARİTASI


İLİ: ADANA

İLÇESİ: SARIÇAM

MAHALLESİ: CİHADİYE

KÜLTÜR VARLIĞI ADA/PARSEL: THA

K




ÖLÇEK: 1/1000

KORUMA ALANI SINIRI VE HARİTA

PROJEKSİYON/DATUM : UTM-3 DERECE/50 DOM:36
(Not:Dönüşüm vb. Kaynaklı Sapmalarda Çizim Esas Alınacaktır.)

NoktaNo	Y	X
1	464301.715	4098318.323
2	464301.715	4098299.113
3	464282.459	4098299.113
4	464282.459	4098318.323
KUYU	464292.097	4098308.717





THA


265


KORUMA BÖLGE KURULUNUN 27.01.2022
GÜN VE 14437 SAYILI KARAR EKİDİR.


ADANA KÜLTÜR VARLIKLARINI KORUMA
BÖLGE KURULU ONAYI


BAŞKAN 


BAŞKAN YRD. 


ÜYE 


ÜYE 

ÜYE 

ÜYE 

ÜYE 

ÜYE 

ÜYE 

LEJAND

PROJEKSİYON/DATUM : UTM-3 DERECE/50 DOM:36
Kültür Varlığının Gösterim Şekilleri Şemattir



KUYU



KORUMA ALAN SINIRI

Handwritten notes and signatures in blue ink, including the letters 'THA' and 'M'.