

T.C.
KÜLTÜR VE TURİZM BAKANLIĞI
ADANA KÜLTÜR VARLIKLARINI KORUMA BÖLGE KURULU
KARAR

01.18.510

Toplantı Tarihi ve No : 27.01.2022 -459
Karar Tarihi ve No 27.01.2022 -14436

Toplantı Yeri
ADANA

Adana İli, Sarıçam İlçesi, Küçükbağlı Mahallesi, tapulama harici alanda tespit edilen mezarın tescil edilmesi ve koruma alanının belirlenmesine ilişkin; Bölge Kurulu Müdürlüğü uzmanlarınca hazırlanmış 27.01.2022 gün ve 1187637 kayıt sayılı yerinde inceleme raporu, Adana Kültür Varlıklarını Koruma Bölge Kurulu Müdürlüğü'nün 19.01.2022 gün ve 2125624 sayılı ve 20.01.2022 tarih ve 2126554 sayılı tescile ilişkin kurum görüşü yazıları, Maden ve Petrol İşleri Genel Müdürlüğü'nün 24.01.2022 gün ve E-2022029517 sayılı, Devlet Su İşleri 6. Bölge Müdürlüğü'nün bila gün ve E-1967800 sayılı ve E-1971333 sayılı, Adana Çevre, Şehircilik ve İklim Değişikliği Müdürlüğü'nün bila tarih ve 2780483 sayılı, Adana İl Kültür ve Turizm Müdürlüğü' nün 21.01.2022 tarih ve 2132571 sayılı, Adana İl Tarım ve Orman Müdürlüğü'nün 25.01.2022 tarih ve 4267768 sayılı , Sarıçam Belediye Başkanlığı'nın 21.01.2022 tarih ve 21415 sayılı, Adana Hacı Sabancı Organize Sanayi Bölgesi Bölge Müdürlüğü'nün 26.01.2022 tarih ve AOSB-109744 sayılı, Karayolları 5.Bölge Müdürlüğü'nün 24.01.2022 tarih ve 707927 sayılı, Adana Büyükşehir Belediyesi'nin 25.01.2022 tarih ve 143924 sayılı görüş yazıları okundu, ekleri ve konunun işlem dosyası incelendi, yapılan görüşmeler sonucunda;

Adana İli, Sarıçam İlçesi, Küçükbağlı Mahallesi, tapulama harici alanda tespit edilen mezarın tescil edilmesi 2863 sayılı Yasanın 6. Maddesi kapsamında kültür varlığı niteliği taşıdığı Adana Koruma Bölge Kurulu Müdürlüğü uzmanlarınca hazırlanan 27.01.2022 gün ve 1187637 kayıt sayılı rapordan anlaşıldığından korunması gerekli taşınmaz kültür varlığı olarak tesciline, yapı grubunun "1. Grup Yapı" olarak belirlenmesine, kararımız eki anıt fişi ve haritada belirtilen koruma alanı sınırlarının uygun olduğuna, karar verildi.

KÜLTÜR VARLIĞI TESPİT VE KORUMA ALANI HARİTASI


İLİ: ADANA

İLÇESİ: SARIÇAM

MAHALLESİ: KÜÇÜKBAKLALI

KÜLTÜR VARLIĞI ADA/PARSEL: THA

KORUMA ALANI ADA/PARSEL: THA



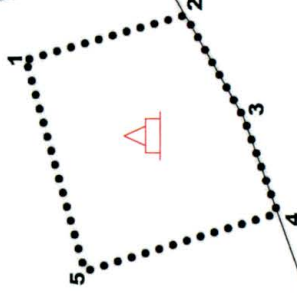
ÖLÇEK: 1/1000

KORUMA ALANI SINIRI VE HARİTA

PROJEKSİYON/DATUM : UTM-3 DERECE/ED50 DOM:36
(Not:Dönüşüm vb. Kaynaklı Sapmalarda Çizim Esas Alınacaktır.)

NoktaNo	Y	X
1	467407.926	4098409.422
2	467414.119	4098387.347
3	467400.063	4098379.243
4	467386.797	4098374.441
5	467378.813	4098401.256
MEZAR	467397.466	4098390.805

15281/8



15281/9

LEJAND

PROJEKSİYON/DATUM : UTM-3 DERECE/ED50 DOM:36
Kültür Varlığının Gösterim Şekilleri Şematiktir



KORUMA BÖLGE KURULUNUN 27.01.2022

GÜN VE 11.04.2022 SAYILI KARAR EKİDİR.

ADANA KÜLTÜR VARLIKLARINI KORUMA
BÖLGE KURULU ONAYI

BAŞKAN

BAŞKAN YRD.

ÜYE

ÜYE

ÜYE

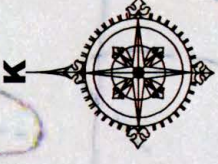
ÜYE

ÜYE

15313/1

KÜLTÜR VARLIĞI TESCİL VE KORUMA ALANI HARİTASI

İLİ: ADANA
İLÇESİ: SARIÇAM
MAHALLESİ: KÜÇÜKBAKLALI
ADA/PARSEL: THA
KORUMA ALANI ADA/PARSEL: THA
PAFTA: N35-D-3



ÖLÇEK: 1/10000

KORUMA ALANI VE KÜLTÜR VARLIĞI KOORDİNATLARI:
PROJEKSİYON/DATUM: UTM:6 DERECE/ED50

NoktaNo	Y	X
1	734328.283	4099951.155
2	734335.170	4099929.281
3	734321.373	4099920.735
4	734308.262	4099915.515
5	734299.434	4099942.072

LEJAND

PROJEKSİYON/DATUM : UTM-6 DERECE/ED50 DOM:36
Kültür Varlıklarını Gösteren Şekilleri Şemattir



KORUMA BÖLGE KURULUNUN 23.01.2028
GÜN VE 1113 SAYILI KARAR EKİDİR.

ADANA KÜLTÜR VARLIKLARINI KORUMA
BÖLGE KURULU ONAYI

BASKAN

BASKAN YRD.

ÜYE

ÜYE

ÜYE

ÜYE

ÜYE

ÜYE

ÜYE

ÜYE

ÜYE

ÜYE

AVRUPA KONSEYİ	DOĞAL VE KÜLTÜREL VARLIKLARI KORUMA ENVANTERİ DKVKE		ANIT	ENVANTER NO:																							
TÜRKİYE	KÜLTÜR VARLIKLARI VE MÜZELER GENEL MÜDÜRLÜĞÜ			HARİTA NO:																							
İL:ADANA	İLÇESİ: SARIÇAM	MAHALLE KÖY MEVKİİ: Cihadiye		KORUMA GRUBU																							
ADRES:	PAFTA: ADA:PARSEL: THA		KORUMA DERECESİ	1.Grup Yapı X	2.Grup Yapı																						
	YAPAN: -																										
ADI: Mezar	YAPIM TARİHİ:	YAPTIRAN:	MİMARİ ÇAĞI:																								
		KİTABE:	VAKFİYE:																								
GENEL TANIMI: Adana İli, Sarıçam İlçesi, Küçükbaklalı Mahallesi, TH alanda içinde mezar tespit edilmiştir. (Adana Koruma Bölge Kurulunun önerisi doğrultusunda hazırlanmıştır).																											
KORUMA DURUMU:	İYİ					YOK																					
	ORTA					İZİ VAR																					
	KÖTÜ	TAŞIYICI YAPI:	DIŞ YAPI:	ÜST YAPI:	İÇ YAPI:	SÜSLEME ELEMANI:	RUTUBET :	ÖNEMLİ																			
		<table border="1"> <thead> <tr> <th>NoktaNo</th> <th>Y</th> <th>X</th> </tr> </thead> <tbody> <tr> <td>1</td> <td>467407.926</td> <td>4098409.422</td> </tr> <tr> <td>2</td> <td>467414.119</td> <td>4098387.347</td> </tr> <tr> <td>3</td> <td>467400.063</td> <td>4098379.243</td> </tr> <tr> <td>4</td> <td>467386.797</td> <td>4098374.441</td> </tr> <tr> <td>5</td> <td>467379.813</td> <td>4098401.256</td> </tr> <tr> <td>MEZAR</td> <td>467397.466</td> <td>4098390.805</td> </tr> </tbody> </table>		NoktaNo	Y	X	1	467407.926	4098409.422	2	467414.119	4098387.347	3	467400.063	4098379.243	4	467386.797	4098374.441	5	467379.813	4098401.256	MEZAR	467397.466	4098390.805			
NoktaNo	Y	X																									
1	467407.926	4098409.422																									
2	467414.119	4098387.347																									
3	467400.063	4098379.243																									
4	467386.797	4098374.441																									
5	467379.813	4098401.256																									
MEZAR	467397.466	4098390.805																									
BUGÜNKÜ SAHİBİ: A1		BAKIMINDAN SORUMLU KURUM:																									
YAPILAN ONARIMLAR:																											
AYRINTILI TANIM: Kaya mezarının giriş kısmı zeminde yaklaşık olarak birkaç metre aşağıda olması nedeniyle aşağıya inilip inceleme gerçekleştirilememiştir. Girişin hemen önünde daire şeklinde oluşan bir alan olduğu gözlemlenmektedir. Giriş kapısının yan kenarlarının belirli bir seviyeye kadar düz bir hat oluşturulduğu üst kısmının ise kemer biçiminde yapıldığı anlaşılmıştır.			TEKNİK BİLGİLER:																								
Adana Kültür Varlıklarını Koruma Bölge Kurulunun 27.01.2022 tarihli 14436 sayılı Karar Ekidir			SU ELEKTRİK ISITMA																								
Adana Kültür Varlıklarını Koruma Bölge Kurulu Onayı			ORJİNAL KULLANIMI:																								
Başkan <i>Adil</i> Başkan Yrd. <i>Ust</i> Üye Üye Üye Üye Üye Üye			BUGÜNKÜ KULLANIMI:																								
ÖNERİLEN KULLANIM:			TESCİL KARARI:																								
HAZIRLAYANLAR: Gerçek İnanç CUDAL Arkeolog Hüseyin TEKİN Arkeolog Sevim KİMİK Arkeolog Neslihan AKÇA Şehir Plancısı Melike YAZGONÜL Şehir Plancısı			ONAY: Almula PAMPAL Koruma Bölge Kurulu Müdürü V.																								
YAYIN DİZİNİ:			EKLER:																								

