

3/19  
SYK

**T.C.**  
**KÜLTÜR VE TURİZM BAKANLIĞI**  
**ADANA KÜLTÜR VARLIKLARINI KORUMA BÖLGE KURULU**  
**KARAR**

TOPLANTI TARİHİ VE NO: 26.01.2022-458  
KARAR TARİHİ VE NO : 26.01.2022-14389

TOPLANTI YERİ  
ADANA

Mersin İli, Silifke İlçesi, İmamlı Mahallesi, Tapu Tescil Harici Alan ve özel mülkiyete ait, 221 ada 11 parsel ile 221 ada 12, 13 parsellerin bir kısmında tespit edilen lahit mezar, khamasorion mezarlar, sarnıç ve antik dönem yapı kalıntıları ile mimari parçalar bulunan arkeolojik alanın 1.derece arkeolojik sit alanı olarak tesciline ilişkin; T.C. Silifke Kaymakamlığı Müze Müdürlüğünün 15.04.2021 gün ve 1324390 sayılı yazısı ve ekleri, Bölge Kurulu Müdürlüğü uzmanlarınca hazırlanan 20.01.2022 gün ve 1174828 sayılı yerinde inceleme raporu, Bölge Kurulu Müdürlüğünün tescil sürecine görüş verilmesini talep eden 19.10.2021 gün ve 1786977 sayılı yazısı, DSİ 6. Bölge Müdürlüğünün 1719031 sayılı, Silifke Belediye Başkanlığının 19.11.2021 gün ve 16617 sayılı görüş yazıları okundu, ekleri ve konunun işlem dosyası incelendi, yapılan görüşmeler sonucunda,

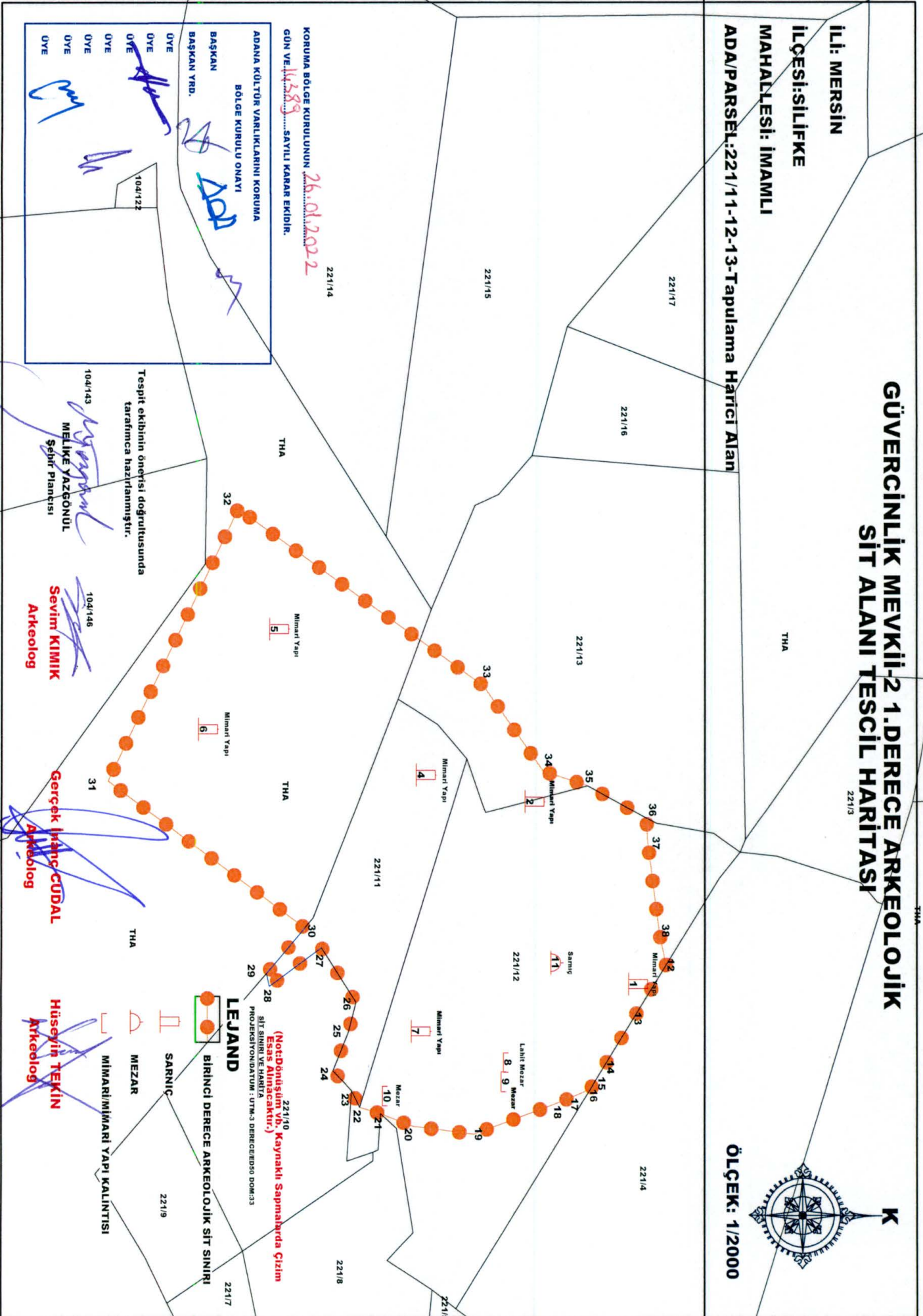

İmamlı Mahallesi, Tapu Tescil Harici Alan ve özel mülkiyete ait, 221 ada 11 parsel ile 221 ada 12, 13 parsellerin bir kısmında tespit edilen arkeolojik alanın 2863 sayılı Yasanın 6. maddesi kapsamında kaldığı Adana Kültür Varlıklarını Koruma Bölge Kurulu Müdürlüğü uzmanlarının 20.01.2022 gün ve 1174828 sayılı raporundan anlaşıldığından alanın 1. derece arkeolojik sit olarak tesciline, kararımız eki haritada görülen 1. derece arkeolojik sit sınırlarının ve sit fişinin uygun olduğuna, alanda Kültür ve Tabiat Varlıkları Yüksek Kurulunun, Arkeolojik Sitler, Koruma ve Kullanma Koşulları başlıklı 05.11.1999 gün ve 658 sayılı ilke kararının 1. Maddesinde belirtilen hükümlerinin geçerli olduğuna ve bu hükümlerin Geçiş Dönemi Koruma Esasları ve Kullanma Koşulları olarak kabul edilmesine karar verildi.

# GÜVERCİNLİK MEVKİİ-2 1.DERECE ARKEOLOJİK SİT ALANI TESCİL HARİTASI

221/3

İLİ: MERSİN  
İLÇESİ: SİLİFKE  
MAHALLESİ: İMAMLI  
ADA/PARSEL: 221/1-1-12-13-Tapulama Harici Alan

ÖLÇEK: 1/2000



**GÜVERCİNLİK MEVKİİ-2 1.DERECE ARKEOLOJİK  
SİT ALANI KOORDİNAT HARİTASI**

**İLİ: MERSİN**

**İLÇESİ: SİLİFKE**

**MAHALLESİ: İMAMLI**

**ADA/PARSEL: 221/11-12-13-Tapulama Harici Alan**

**SİT SINIRI KOORDİNATLARI:**

**PROJEKSİYON/DATUM : UTM-3 DERECE/ED50 DOM:33**

**(Not:Dönüşüm vb. Kaynaklı Sapmalarda Çizim**

**Esas Alınacaktır.)**

<b>NoktaNo</b>	<b>Y</b>	<b>X</b>
1	587306.333	4037083.524
2	587229.301	4037039.506
4	587218.297	4036993.487
5	587157.272	4036931.462
6	587199.289	4036901.450
7	587326.341	4036991.486
8	587339.346	4037030.502
9	587347.350	4037029.502
10	587353.352	4036979.481
11	587297.329	4037050.510
12	587298.370	4037099.345
13	587320.933	4037085.487
14	587339.577	4037074.036
15	587345.559	4037070.361
16	587350.105	4037067.565
17	587353.517	4037060.001
18	587355.886	4037054.314
19	587369.318	4037018.100
20	587366.058	4036992.264
21	587360.758	4036978.658
22	587358.159	4036969.753
23	587351.021	4036966.351
24	587343.031	4036958.501
25	587326.828	4036964.997
26	587314.244	4036968.199
27	587291.082	4036953.537
28	587307.443	4036931.506
29	587302.075	4036930.342
30	587282.817	4036946.519
31	587220.904	4036863.182
32	587107.192	4036918.070
33	587181.024	4037021.763
34	587216.685	4037047.189
35	587222.707	4037066.051
36	587236.364	4037091.060
37	587245.453	4037091.390
38	587284.725	4037096.486

KORUMA BÖLGE KURULUNUN 26.01.2022  
GÜN VE 14389 SAYILI KARAR EKİDİR.

ADANA KÜLTÜR VARLIKLARINI KORUMA  
BÖLGE KURULU ONAYI

BAŞKAN

BAŞKAN YRD.

ÜYE

ÜYE

ÜYE

ÜYE

ÜYE

ÜYE

ÜYE

Tespit ekibinin önerisi doğrultusunda

tarafınca hazırlanmıştır.

Sehir Plancısı

MELİKE YAZGÖNÜL

**Sevim KIMIK**  
**Arkeolog**

**Gerçek İnanç CUDAL**  
**Arkeolog**

**Hüseyin TEKİN**  
**Arkeolog**

**GÜVERCİNLİK MEVKİİ-2 1. DERECE ARKEOLOJİK  
SİT ALANI TESCİL HARİTASI**

İLİ: MERSİN  
İLÇESİ: SİLİFKE  
MAHALLESİ: İMAMLI  
ADA/PARSEL: 221/11-12-13  
PAFTA: P31-B-2

ÖLÇEK: 1/10000



SİT SINIRLARI KOORDİNATLARI:  
PROJEKSİYON/DATUM: UTM:6 DERECE/ED50

Nokta No	Y	X
1	587263.451	4035484.506
2	587286.005	4035470.653
3	587304.641	4035459.206
4	587310.621	4035455.533
5	587315.165	4035452.738
6	587318.576	4035445.177
7	587320.943	4035439.492
8	587334.370	4035403.293
9	587331.111	4035377.467
10	587325.814	4035363.866
11	587323.215	4035354.965
12	587316.080	4035351.564
13	587308.094	4035343.718
14	587291.897	4035350.211
15	587279.319	4035353.412
16	587256.166	4035338.756
17	587272.520	4035316.733
18	587267.154	4035315.570
19	587247.904	4035331.741
20	587186.016	4035248.437
21	587072.949	4035303.302
22	587146.152	4085406.954
23	587181.798	4035432.370
24	587187.818	4035451.225
25	587201.469	4035476.223
26	587210.555	4035476.553
27	587249.811	4035481.647

LEJAND  
BİRİNCİ DERECE ARKEOLOJİK SİT SINIRI

Tespit ekibinin önerisi doğrultusunda  
tarafınca hazırlanmıştır.

MELİKE YAZDANUL  
Sehir Plancisi

Sevim KIMLIK  
Arkeolog

Gerçek İnanç CUDAL  
Arkeolog

Hüseyin TEKİN  
Arkeolog

KOMUNA BÖLGE KURULUŞUNUN  
GÖNÜLLENEK SAYILI KARAR EKİDİR.

ADANA KÜLTÜR VARLIKLARINI KORUMA  
BÖLGE KURULUŞUNUN

BASRIKAN YRD.

ÖVE

ÖVE

ÖVE

134.5 kv  
ADA

AVRUPA KONSEYİ	DOĞAL VE KÜLTÜREL VARLIKLARI KORUMA ENVANTERİ	D.K.V.K.E.	<b>SİT</b>	HARİTA NO:
T Ü R K İ Y E	KÜLTÜR VARLIKLARI VE MÜZELER GENEL MÜDÜRLÜĞÜ			
İLİ :	MERSİN	İLÇESİ : SİLİFKE	MAHALLE KÖY VEYA MEVKİL : İMAMLI	KADASTRO :
ADI	GÜVERCİNLİK MEVKİLİ-2 1.DERECE ARKEOLOJİK SİT ALANI			PAFTA: ADA: PARSEL: THA, 221 ADA 11-12-13 PARSEL

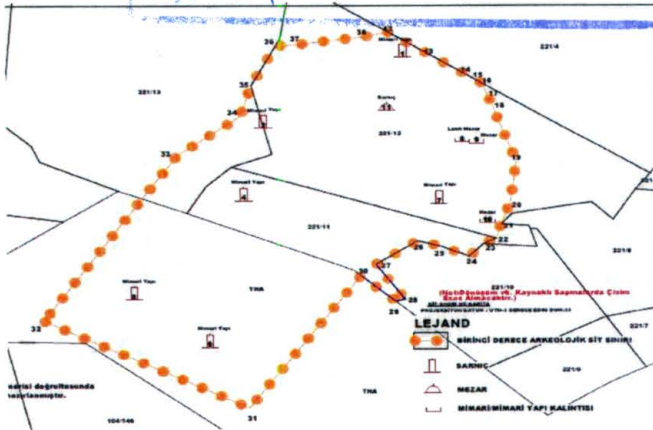
**GENEL TANIM :**


Söz konusu alan Silifke İmamlı karayolunun yaklaşık 1 km doğusunda bulunmaktadır. Makilik alan içerisinde bulunan parsellerin ortasından stabilize yol geçmekte olup içerisinde bulunan yapılar oldukça tahribata uğramıştır. Alan üzerinde 1 adet kısmen korunmuş lahit mezar ile bu mezara ait kapak taşı, anakaya içerisine dikdörtgen biçimli oyulmuş tekne şeklinde 2 adet khamasorion mezar, dağılmış halde bulunan mimari yapı kalıntıları ve sarnıç tespit edilmiştir.

Adana Kültür Varlıklarını  
Koruma Bölge Kurulunun  
26.01.2022 gün 14.383 sayılı  
Karar Eki'dir

ŞİMDİKİ TEHLİKELER :	Kaçak kazı ve beşeri faaliyetler	KORUMA DERECESELİ :	1. Derece Arkeolojik Sit Alanı
ŞİMDİKİ DURUM :		HAZIRLAYANLAR :	18.01.2022
SİT POTANSİYELİ :	1. Derece Arkeolojik Sit Alanı	Sevim KİMİK Gerçek İnanc CUDAL Hüseyin TEKİN	Arkeolog Arkeolog Arkeolog
ŞİMDİKİ KORUMA :	Korumasız	KONTROL EDEN :	Alınilla PAMPAL Bölge Kurulu Müdür V.
ÖNERİLEN KORUMA :	1. Derece Arkeolojik Sit Alanı	REVİZYON	
YAYIN DİZİSİ :	Başkan Başkan Yrd. <i>ut</i> <i>u</i>	G.M.E.E.A.Y.K ONAYI :	/ / 2022
GÖZLEMLER :	Üye <i>[Signature]</i> Üye <i>[Signature]</i> Üye <i>[Signature]</i> Üye <i>[Signature]</i>		

**HARİTALAR, FOTOĞRAFLAR :**





Handwritten signature or mark in blue ink.

Handwritten signature or mark in blue ink.