

T.C.
KÜLTÜR VE TURİZM BAKANLIĞI
ADANA KÜLTÜR VARLIKLARINI KORUMA BÖLGE KURULU
KARAR


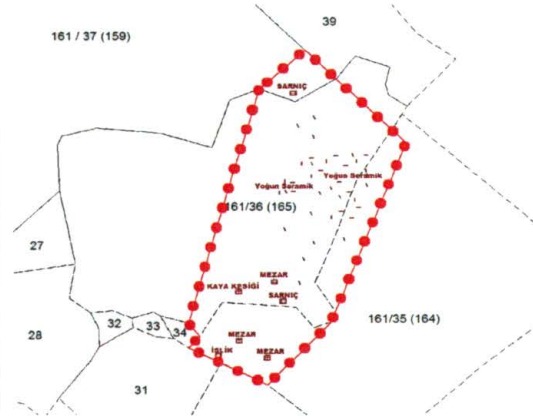
TOPLANTI TARİHİ VE NO: 26.01.2022-458
KARAR TARİHİ VE NO : 26.01.2022-14383

TOPLANTI YERİ
Adana

Mersin İli, Silifke İlçesi, Kocapınar Mahallesi sınırları içerisinde yer alan, özel mülkiyete ait 161 ada 37(159), 161 ada 36(164), 161 ada 35(164) parselleri kapsayan alana yönelik Müze Müdürlüğüne yapılan incelemeler kapsamında tespit edilen Arkeolojik alanın 1. Derece arkeolojik sit alanı olarak tescil edilmesi ve 161 ada 37 (eski 159 parsel) parselde yapılacak imar planı çalışmalarına görüş verilmesini içeren Bölge Kurulu Müdürlüğü uzmanlarınca hazırlanan 17.01.2022 gün ve 1174862 kayıt sayılı yerinde inceleme raporu, Konuyla ilgili Mersin İl Kültür ve Turizm Müdürlüğü'nün 03.06.2021 gün ve 1429134, 05.11.2021 gün ve 1882773, 17.11.2021 gün ve 1916563 sayılı yazıları, Bölge Kurulu Müdürlüğü'nün tescil sürecine görüş verilmesini talep eden 12.12.2021 gün ve 1993509 sayılı yazısı, Silifke Belediye Başkanlığı'nın 06.01.2022 tarih ve 225217 sayılı görüş yazısı okundu, ekleri ve konunun işlem dosyası incelendi, yapılan görüşmeler sonucunda,

Mersin İli, Silifke İlçesi, Kocapınar Mahallesi sınırları içerisinde yer alan, özel mülkiyete ait 161 ada 37(eski 159), 161 ada 36(eski 165), 161 ada 35(eski 164) parselleri kapsayan alanda tespit edilen arkeolojik alanın 2863 sayılı yasanın 6.maddesi kapsamında kaldığı anlaşıldığından tesciline, kararımız eki haritada tanımlanan 1. Derece arkeolojik sit alanı sınırlarının ve sit fişinin uygun olduğuna, 05.11.1999 gün ve 658 sayılı ilke kararında belirtilen hususların geçiş Dönemi Koruma Esasları ve Kullanma Koşulları olarak kabul edilmesine, alan içerisinde yer alan ve üzeri açık durumda olan işlik, mezar vb. kültür varlıklarının can ve mal güvenliği açısından tehdit oluşturmayacak şekilde gerekli güvenlik tedbirlerinin Müze Müdürlüğü denetiminde ilgili idaresince alınmasına-aldırılmasına, bir bölümü 1.derece arkeolojik sit alanı sınırları içerisinde yer alan parsel, yeni 161 ada 37 (eski 159) parselde; parselin sit alanına giren kısmı dahil edilmemesi koşuluyla, sit alanı dışında kalan bölümünün planlanmasına yönelik Kurulumuzca yapılacak bir işlem bulunmadığına karar verildi.

AVRUPA KONSEYİ		DOĞAL VE KÜLTÜREL VARLIKLARI KORUMA ENVANTERİ		D.K.V.K.E.		SİT																			
T Ü R K İ Y E		KÜLTÜR VARLIKLARI VE MÜZELER GENEL MÜDÜRLÜĞÜ																							
İLİ :	MERSİN	İLÇESİ :	SİLİFKE	MAHALLE KÖY VEYA MEVKİİ :	KOCAPINAR	KADASTRO :	PAFTA: ADA: 161 Parsel: 35, 36, 37																		
ADI	KOCAPINAR KIRKKABAAĞAÇ ARKEOLOJİK ALANI																								
GENEL TANIM :																									
Genel Tanım: 161 ada 37 nolu parselin güneydoğu köşesinde çalılar arasında, üzeri çalılarla kapatılmış bir sarnıcın yer aldığı ve söz konusu sarnıcın güney bölümünde 35 ve 36 parseller içerisinde yoğunlaşan antik dönem mezarlar ve aynı döneme ait olduğu değerlendirilen kaya kesigi, sarnıç vb. kültür varlığı kalıntılarının yer aldığı, söz konusu kalıntılarla 37 parselin köşesindeki sarnıç arasında da yoğun bir şekilde seramik bulunduğu gözlemlenmiş olup tespit edilen verilerden alınan koordinatlar esas alınarak alanın 1. Derece arkeolojik sit alanı olarak tescili önerilmiştir																									
ŞİMDİKİ TEHLİKELER :																									
ŞİMDİKİ DURUM : Kısmen tarımsal amaçlı kullanım																									
ŞİT POTANSİYELİ : 1. derece arkeolojik sit alanı																									
ŞİMDİKİ KORUMA : Korumasız																									
ÖNERİLEN KORUMA : 1. derece Arkeolojik Sit Alanı.																									
<div style="text-align: center;"> <p>Adana Kültür Varlıklarını Koruma Bölge Kurulunun 2601.2021 gün 14383 sayılı Karar Ekidir</p> <p>Adana Kültür Varlıklarını Koruma Bölge Kurulu Onayı</p> </div>																									
<table border="1"> <tr> <td>KORUMA DERECESİ :</td> <td>1. derece arkeo. sit.</td> </tr> <tr> <td>HAZIRLAYANLAR :</td> <td>Hüseyin AKILLI / Şehir Planlama Kübra YILMAZ / ÇOMU / Mimari Ali TOĞRAN / Arkeolojik</td> </tr> <tr> <td>KONTROL EDEN :</td> <td>Almila PAMPAL / 2021 Bölge Kurulu Müdürü</td> </tr> <tr> <td>G.M.E.E.A.Y.K. KARARLARI :</td> <td></td> </tr> <tr> <td>NO. :</td> <td>/ 200...</td> </tr> <tr> <td></td> <td>/ 200...</td> </tr> <tr> <td></td> <td>/ 200...</td> </tr> <tr> <td>REVİZYON :</td> <td>X</td> </tr> <tr> <td>G.M.E.E.A.Y.K ONAYI :</td> <td>/ / 200...</td> </tr> </table>								KORUMA DERECESİ :	1. derece arkeo. sit.	HAZIRLAYANLAR :	Hüseyin AKILLI / Şehir Planlama Kübra YILMAZ / ÇOMU / Mimari Ali TOĞRAN / Arkeolojik	KONTROL EDEN :	Almila PAMPAL / 2021 Bölge Kurulu Müdürü	G.M.E.E.A.Y.K. KARARLARI :		NO. :	/ 200...		/ 200...		/ 200...	REVİZYON :	X	G.M.E.E.A.Y.K ONAYI :	/ / 200...
KORUMA DERECESİ :	1. derece arkeo. sit.																								
HAZIRLAYANLAR :	Hüseyin AKILLI / Şehir Planlama Kübra YILMAZ / ÇOMU / Mimari Ali TOĞRAN / Arkeolojik																								
KONTROL EDEN :	Almila PAMPAL / 2021 Bölge Kurulu Müdürü																								
G.M.E.E.A.Y.K. KARARLARI :																									
NO. :	/ 200...																								
	/ 200...																								
	/ 200...																								
REVİZYON :	X																								
G.M.E.E.A.Y.K ONAYI :	/ / 200...																								
YAYIN DİZİSİ :																									
Başkan <i>AGH</i>																									
Başkan Yrı. <i>UŞ</i>																									
GÖZLEMLER :																									
Üye <i>[Signature]</i>																									
Üye <i>[Signature]</i>																									
Üye <i>[Signature]</i>																									
Üye <i>[Signature]</i>																									
Üye <i>[Signature]</i>																									
HARİTALAR, FOTOĞRAFLAR :																									



[Handwritten signature]

KOCAPINAR MAH. KIRKKABAĞAÇ MEVKİİ SİT HARİTASI

İLÇESİ:MERSİN

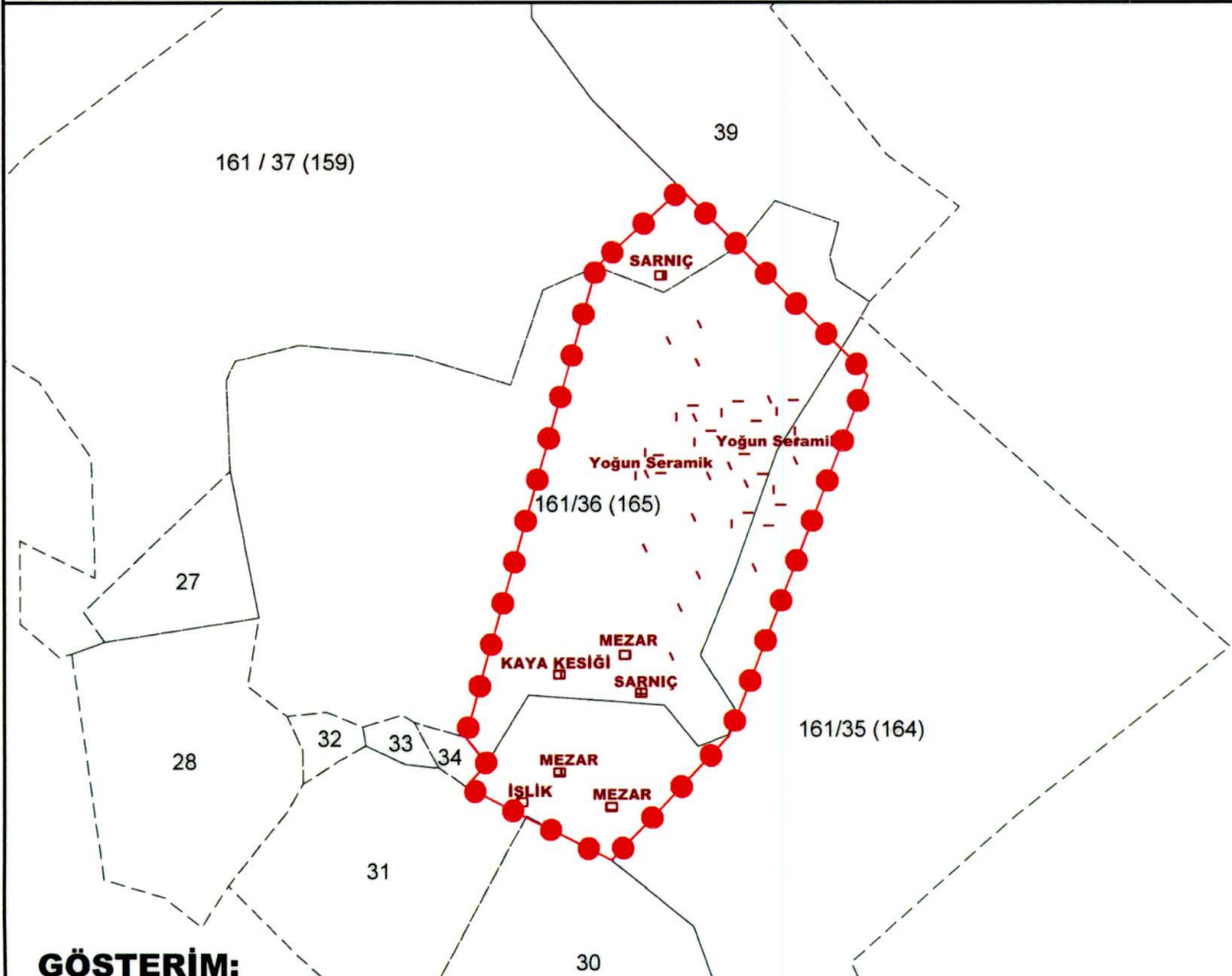
İLÇESİ:SİLİFKE

MAHALLESİ:KOCAPINAR

ADA/PARSEL: 161 /35, 36, 37



ÖLÇEK:1/2000



GÖSTERİM:

●●●●● 1.Derece Arkeolojik Sit Sınırı
Not: Kültür Varlığı Gösterimleri Şematik Olup
Yerleri Yaklaşık Olarak İşaretlenmiştir

ADANA KÜLTÜR VARLIKLARINI

KORUMA BÖLGE KURULUNUN 26.01.2022

GÜN VE 1433 SAYILI KARAR EKİDİR

ADANA KÜLTÜR VARLIKLARINI KORUMA
BÖLGE KURULU ONAYI

BAŞKAN

BAŞKAN YRD.

ÜYE

ÜYE

ÜYE

ÜYE

ÜYE

ÜYE

ÜYE

SİT ALANI KÖŞE KOORDİNATLARI(3 DER-ED50)

NoktaNo	Y	X
1	577197.252	4023776.719
2	577252.670	4023722.045
3	577214.035	4023623.144
4	577211.258	4023616.228
5	577176.504	4023579.707
6	577151.061	4023592.500
7	577133.163	4023601.529
8	577139.369	4023608.198
9	577133.016	4023615.999
10	577172.081	4023753.924

Ali TOĞRAN
Arkeolog

Kübra YILMAZ KÖNİ
Mimar

Hüseyin AKILLI
Şehir Plancısı