

3/16  
EK

T.C.  
**KÜLTÜR VE TURİZM BAKANLIĞI**  
ADANA KÜLTÜR VARLIKLARINI KORUMA BÖLGE KURULU

33.05.2617

KARAR

Toplantı Tarihi ve No : 26.01.2022-458  
Karar Tarihi ve No 26.01.2022-14384

Toplantı Yeri  
ADANA

Mersin ili, Silifke ilçesi, Mukaddem mahallesi, 3. Derece Arkeolojik Sit Alanı içinde, özel mülkiyete ait 111 ada 99 parsel de yapılan sondaj da ortaya çıkan Yapı Kalıntısının özel mülkiyete ait 111 ada 68 parsel de Gayrimenkul Eski Eserler ve Anıtlar Yüksek Kurulunun 15.01.1977 gün ve A-274 sayılı Kararı eki liste tescilinde olan Yapı Kalıntısı ile revizyonuna ilişkin; Mersin Valiliği İl Kültür ve Turizm Müdürlüğü Kültür İşleri Şube Müdürlüğü'nün 02.07.2021 tarih ve 1509834 sayılı yazısı, Adana Koruma Kurulu Müdürlüğü'nün 07.12.2021 tarih ve 1984382 sayılı yazısı, Silifke Belediye Başkanlığı Plan ve Proje Müdürlüğü'nün 15.12.2021 tarih ve 17905 sayılı, Mersin Büyükşehir Belediye Başkanlığı İmar ve Şehircilik Dairesi Başkanlığı'nın 30.12.2021 tarih ve 220760 sayılı, DSİ 6. Bölge Müdürlüğü'nün 30.12.2021 tarih ve 1902980 sayılı görüş yazıları, Adana Kültür Varlıklarını Koruma Bölge Kurulu Müdürlüğü uzmanlarınca hazırlanan 17.01.2022 gün ve 1167011 sayılı rapor okundu, ekleri ve konunun işlem dosyası incelendi, yapılan görüşmeler sonucunda;

Mersin İli, Silifke ilçesi, Mukaddem mahallesi, 3. Derece Arkeolojik Sit Alanı içinde, Gayrimenkul Eski Eserler ve Anıtlar Yüksek Kurulunun 15.01.1977 gün ve A-274 sayılı Kararı eki listede Yapı Kalıntısı tescili bulunan özel mülkiyete ait 111 ada 68 parselin yan parseli olan 111 ada 99 parselde yapılan sondaj kazısı sonucu 2863 Sayılı Yasanın 6.Maddesi kapsamında Yapı Kalıntılarının bulunduğu Adana Kültür Varlıklarını Koruma Bölge Kurulu Müdürlüğü uzmanlarının hazırladığı 17.01.2022 tarihli ve 1167011 sayılı rapordan anlaşıldığından Yapı Kalıntısı tescilinin 111 ada 68 ve 99 parselleri kapsayacak şekilde revizyonuna, yapı grubunun 1.grup olarak belirlenmesine, kararımız eki haritada görülen revize tescil haritası ve sit fişinin uygun olduğuna, sondaj çukurlarının can ve mal güvenliği açısından Müzesi denetiminde kendi toprağı ile kapatılmasına, 111 ada 99 parselin 60 m2 olduğu ve Yapı Kalıntısı haricinde yapılaşmaya yer kalmadığından dolayı yapılaşma talebinin uygun olmadığına karar verildi.

# YAPI KALINTISI REVİZE TESCİL HARİTASI

İLİ:MERSİN

İLÇESİ:SİLİFKE

MAHALLESİ:MUKADDEM

ADA/PARSEL:111/99-68

ÖLÇEK: 1/500

69 YAPI KALINTISI KOORDİNATLARI (ED50-UTM3)

Not:Dönüşüm vb. kaynaklı sapmalarda çizim esaslıdır

NoktaNo	Y	X
1	583246.754	4027714.145
2	583256.001	4027712.009
3	583256.559	4027713.404
4	583262.744	4027712.603
5	583263.720	4027712.489
6	583263.294	4027711.588
7	583259.734	4027704.051
8	583253.292	4027705.235
9 <sup>07</sup>	583244.837	4027709.458

GÖSTERİM

MEVCUT TESCİLLİ YAPI KALINTISI

ÖNERİ YAPI KALINTISI

MEVCUT ARKEOLOJİK SİT SINIRI

Esmâ KİŞER  
Arkeolog

Ömer AVCIBAŞI  
Arkeolog

Neslihan AKÇA  
Şehir Plancısı

Metine YAZGÖNÜL  
Şehir Plancısı

KORUMA BÖLGE KURULUNUN  
GÜN VE.....SAYILI KARAR EKİDİR. 12

ADANA KÜLTÜR VARLIKLARINI KORUMA  
BÖLGE KURULU ONAYI

BAŞKAN

ÜYE

ÜYE

ÜYE

ÜYE

ÜYE

ÜYE

ÜYE

ÜYE

ÜYE

ÜYE

ÜYE

ÜYE

96

103

61

10

48

47

46

45

44

11

92

3

4

5

6

7

106

101

24

23

113

119

14

15

17

29

28

111

00

15

00

00

00

00



AVRUPA KONSEYİ	DOĞAL VE KÜLTÜREL VARLIKLARI KORUMA ENVANTERİ DKVKE		ANIT	ENVANTER NO:
TÜRKİYE	KÜLTÜR VARLIKLARI VE MÜZELER GENEL MÜDÜRLÜĞÜ			HARİTA NO:
İL:MERSİN	İLÇESİ: Silifke	MAHALLE KÖY MEVKİİ: Mukaddem Mah.		KORUMA GRUBU
ADRES:		PAFTA: ADA:PARSEL: 111 ada-99-68 Parsel	KORUMA DERECEŚİ	1.Grup Yapı X
		YAPAN: -		2.Grup Yapı
ADI: Yapı Kalıntısı	YAPIM TARİHİ:	YAPTIRAN:	MİMARİ ÇAĞI:	
		KİTABE:	VAKFİYE:	

GENEL TANIMI: Mersin ili, Silifke ilçesi, Mukaddem Mahallesi, 3. Derece Ark. Sit alanı içerisinde, 111 ada parselde "Yapı "Kalıntısı" ve 111 ada 99 parselde Yapı Kalıntısının devamı durumunda olan duvar örgüsü bulunmaktadır.

KORUMA DURUMU:	İYİ	TAŞIYICI YAPI:	DIŞ YAPI:	ÜST YAPI:	İÇ YAPI:	SÜSLEME ELEMANI:	RUTUBET :	YOK
	ORTA							İZİ VAR
	KÖTÜ							ÖNEMLİ

BUGÜNKÜ SAHİBİ:	BAKIMINDAN SORUMLU KURUM:
-----------------	---------------------------

YAPILAN ONARIMLAR:

AYRINTILI TANIM: Mersin ili, Silifke İlçesi, Mukaddem mahallesi 3. Derece Arkeolojik Sit Alanı sınırları içerisindeki 111 ada 99 ve 68 parsellerin güney ve batısından asfalt yol olduğu ve 99 parselin 60 m2 lik küçük bir parsel olduğu görülmüştür. 111 ada 99 parselde Müzesince 1 adet sondaj çukuru açılmış olup kireç taşı blok kesme taşlarla örülü, kuzey-güney doğrultulu horosan harçlı 3 sıra duvar örgüsünün derine devam ettiği görülmüştür. Ortaya çıkan duvar örgüsünün yan parseldeki (68 parsel) Doğu Roma Dönemine ait Yapı Kalıntısının devamı olduğu kanaatine varılmıştır.

TEKNİK BİLGİLER:	SU	ELEKTRİK	ISITMA
------------------	----	----------	--------

ORJİNAL KULLANIMI:

BUGÜNKÜ KULLANIMI:

ÖNERİLEN KULLANIM:


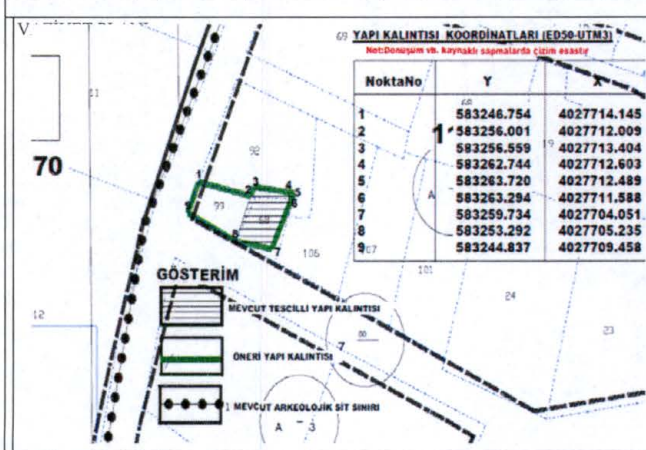
TESCİL KARARI:

HAZIRLAYANLAR:	Ömer AVCIBAŞI	Arkeolog
	Esmâ KİSER	Arkeolog
	Neslihan AKÇA	Şehir Plancısı
	Melike YAZGÖNÜL	Şehir Plancısı

YAYIN DİZİNİ:

EKLER:

ONAY: Almıla PAMPAL  
Koruma Bölge Kurulu Müdürü V.




Adana Kültür Varlıklarını Koruma Bölge Kurulu Onayı

Başkan *[Signature]*  
Başkan Yrd. *[Signature]*  
Üye *[Signature]*  
Üye *[Signature]*  
Üye *[Signature]*  
Üye *[Signature]*  
Üye *[Signature]*

Adana Kültür Varlıklarını Koruma Bölge Kurulunun 26.01.2022 gün. 143.84 sayılı Karar Eki'dir







Handwritten notes in blue ink, including the word "MOM" and several illegible scribbles.