

1/14 sayı

T.C.
KÜLTÜR VE TURİZM BAKANLIĞI
ADANA KÜLTÜR VARLIKLARINI KORUMA BÖLGE KURULU
KARAR

33.06.1312

Toplantı Tarihi ve No : 21.02.2022 – 460
Karar Tarihi ve No 21.02.2022 - 14452

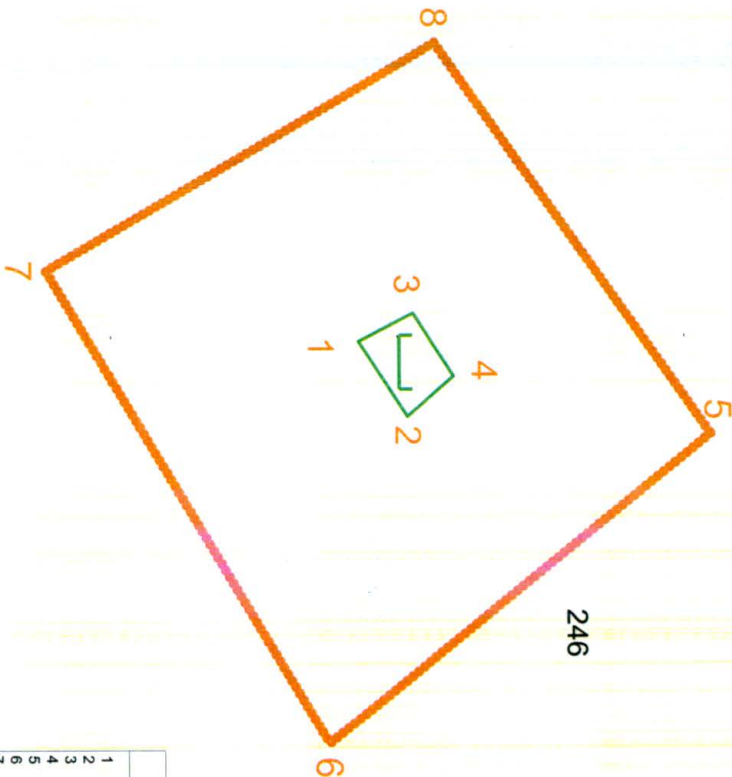
Toplantı Yeri
ADANA

Mersin İli, Tarsus İlçesi, Gürlü Mahallesi, bir kısmı 1. Derece Arkeolojik Sit alanı bir kısmı 3. Derece Arkeolojik Sit alanı dışında kalan, mülkiyeti maliye hazinesine ait orman vasıflı 246 parselde tespiti yapılan kaya mezarının tesciline ilişkin; Mersin İl Kültür ve Turizm Müdürlüğünün 17.09.2021 tarihli ve 1725759 sayılı yazısı ve ekleri ile Mersin İl Kültür ve Turizm Müdürlüğünün 18.10.2021 tarihli ve 1823360 sayılı yazısı ve ekleri, Adana Kültür Varlıklarını Koruma Bölge Kurulu Müdürlüğünün tescil sürecine görüş verilmesini talep eden 07.12.2021 tarih ve 1983991 sayılı ve 07.12.2021 tarih ve 1984371 sayılı yazısı, Mersin Büyükşehir Belediye Başkanlığının 30.12.2021 tarih ve 220759 sayılı, DSİ 6. Bölge Müdürlüğünün 12.12.2021 tarih ve 1833464 sayılı, Tarsus Belediye Başkanlığının 10.12.2021 tarih ve 36618 sayılı, Maden ve Petrol İşleri Genel Müdürlüğünün 23.12.2021 tarih ve 2021400551 sayılı görüş yazıları, Adana Kültür Varlıklarını Koruma Bölge Kurulu Müdürlüğü uzmanlarınca hazırlanan 27.09.2021 tarih ve 1749312 sayılı rapor ve ekleri okundu, konunun işlem dosyası incelendi, yapılan görüşmeler sonucunda;

Mersin İli, Tarsus İlçesi, Gürlü Mahallesi, bir kısmı 1. Derece Arkeolojik Sit alanı bir kısmı 3. Derece Arkeolojik Sit alanı dışında kalan, mülkiyeti maliye hazinesine ait orman vasıflı 246 parselde tespiti yapılan kaya mezarı bulunan arkeolojik alanın, 2863 sayılı Yasanın 6. Maddesindeki nitelikleri taşıdığı Adana Kültür Varlıklarını Koruma Bölge Kurulu Müdürlüğü uzmanlarının 27.09.2021 tarih ve 1749312 sayılı raporundan anlaşıldığından korunması gerekli taşınmaz kültür varlığı olarak tescil edilmesine, yapı grubunun 1.grup yapı olarak belirlenmesine, kararımız eki haritada gösterilen koruma alanı sınırlarının ve anıt fişinin uygun olduğuna, karar verildi.

GÜRLÜ KAYA MEZARI KORUMA ALANI HARITASI

İL: MERSİN
İLÇE: TARSUS
MAHALLE: GÜRLÜ
ADA/PARSEL: 0/246



ADANA KÜLTÜR VARLIKLARINI KORUMA BÖLGE
KURULUNUN 01.03.2015 TARİHİNDE ALINAN
SAYILI KARAR EKİDİR.

ADANA KÜLTÜR VARLIKLARINI KORUMA

BÖLGE KURULUŞU ONAYI

BAŞKAN YRD.

ÜYE

ÜYE

ÜYE

ÜYE

ÜYE

ÜYE

ÜYE

LEJANT

KAYA MEZARI

KORUMA ALANI SINIRI

KADASTRAL PARSEL SINIRI

Sevrim KIMIK
Arkeolog

Ömer AVCIBAŞI
Arkeolog

HAZIRLAYANLAR

Nurhan ADIGÜZEL
Mimar
(İznil)

Rumeysa ÇETİN
Harita Mühendisi

KOORDİNAT ÖZET ÇİZELGESİ

NoktaNo	UTM 3 ITRF 96		UTM 6 ED 50	
	Y	X	Y2	X2
1	403713.339	4104313.297	403785.981	4102846.739
2	403718.735	4104316.863	403791.375	4102850.304
3	403711.325	4104317.282	403783.968	4102850.723
4	403715.850	4104320.257	403788.491	4102853.696
5	403720.011	4104339.024	403792.651	4102872.457
6	403742.334	4104311.121	403814.965	4102844.565
7	403708.153	4104290.543	403780.797	4102823.994
8	403691.760	4104318.969	403764.410	4102852.409

ALAN ÇIKTISI


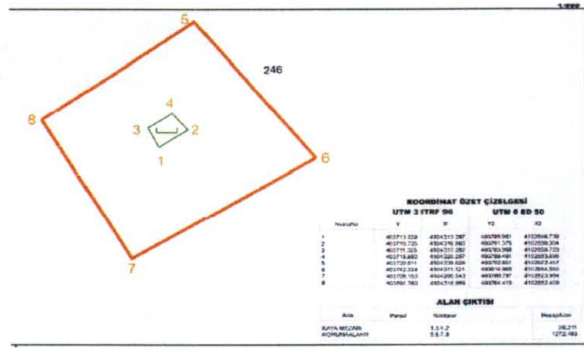
Ada	Parsel	Noktalar	Hesaplan
KAYA MEZARI KORUMALANI1		1,3,4,2 5,6,7,8	26,311 1272,483

AVRUPA KONSEYİ	DOĞAL VE KÜLTÜREL VARLIKLARI KORUMA ENVANTERİ DKVKE		ANIT	ENVANTER NO:
TÜRKİYE	KÜLTÜR VARLIKLARI VE MÜZELER GENEL MÜDÜRLÜĞÜ			HARİTA NO:
İL:MERSİN	İLÇESİ:TARSUS	MAHALLE KÖY MEVKİİ:GÜRLÜ		KORUMA DERECESİ
ADRES:		PAFTA: ADA:PARSEL:		1.Grup Yapı X
		YAPAN: -		2.Grup Yapı
ADI: Kaya mezarı	YAPIM TARİHİ:	YAPTIRAN:	MİMARİ ÇAĞI:	
		KİTABE:	VAKFIYE:	

GENEL TANIMI: Mersin ili, Tarsus ilçesi, Gürlü Mahallesi, 246 nolu parselde bulunan dikdörtgen formlu kaya mezarı.

KORUMA DURUMU:	İYİ	TAŞIYICI YAPI:	DIŞ YAPI:	ÜST YAPI:	İÇ YAPI:	SÜSLEME ELEMANI:	RUTUBET :	YOK
	x ORTA							İZİ VAR
	KÖTÜ							ÖNEMLİ

VAZİYET PLANI

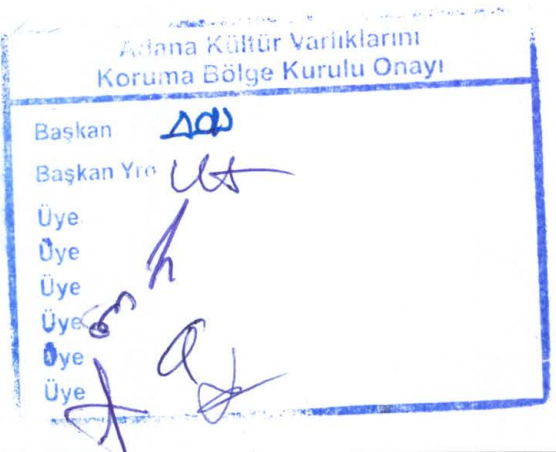


BUGÜNKÜ SAHİBİ: Maliye Hazinesi BAKIMINDAN SORUMLU KURUM:

YAPILAN ONARIMLAR:

AYRINTILI TANIM: Mersin İli, Tarsus İlçesi, Gürlü Mahallesi Mevkiinde dağlık ve kayalık dik yamaç üzerinde yer almaktadır. Alanda aşırı yoğun bitki örtüsü ve kayaların olduğu yakınında taş ocağının bulunduğu görülmüştür. Alanda yaklaşık 1.30x2.20 m boyutlarında dikdörtgen planlı doğu batı uzantılı kaya mezarına rastlanılmıştır. Mevcut hali ile oldukça tahrip olduğu görülmüştür.



TEKNİK BİLGİLER:	SU	ELEKTRİK	ISITMA
------------------	----	----------	--------



ORJİNAL KULLANIMI:
BUGÜNKÜ KULLANIMI:
ÖNERİLEN KULLANIM:
TESCİL KARARI:
HAZIRLAYANLAR:
Sevim KIMIK Arkeolog
Ömer AVCIBAŞI Arkeolog
Nurhan ADIGÜZEL Mimar (İzinli)

YAYIN DİZİNİ:
Adana Kültür Varlıklarını Koruma Bölge Kurulunun
21.02.2022 gün, 14.452 sayılı
Karar Ekidir

EKLER:
ONAY: Almıla PAMPAL
Koruma Bölge Kurulu Müdürü V.



[Handwritten signature]