

T.C.
KÜLTÜR VE TURİZM BAKANLIĞI
İstanbul I Numaralı Kültür Varlıklarını
Koruma Bölge Kurulu

Toplantı Tarihi ve No :29.01.2021/439
Karar Tarihi ve No :29.01.2021/ 5746 (1)

Toplantı Yeri
İSTANBUL

KARAR

İstanbul İli, Bakırköy İlçesinde, herhangi bir sit alanına kalmayan ancak, İstanbul I Numaralı Kültür ve Tabiat Varlıklarını Koruma Kurulunun 17.04.2002 tarih ve 13820 sayılı, 20.03.2008 tarih ve 651 sayılı kararları ile tescilli 55 pafta, 468 ada, 1 parsel ile I Numaralı Kültür ve Tabiat Varlıklarını Koruma Kurulunun 17.04.2002 tarih ve 13820 sayılı kararıyla tescilli Bizans Hipojesi ve İstanbul I Numaralı Kültür ve Tabiat Varlıklarını Koruma Bölge Kurulunun 20.03.2008 tarih ve 651 sayılı kararı ile tescilli Açık Sarnıç bulunan parsel komşuluğundan yoldan geçen bu parsellerin arasında kadastral boşlukta kalan 22.12.2016 tarih ve 2172 sayılı kararla tescilli köprü üzerinden geçen Karabal Deresi Atıksu Yağmursuyu Kanalı ve Dere Islah Projesine ilişkin, "...Karabal Deresi Uygulama Projesinin yağmursuyu havzası eğim haritalarından faydalanılarak hidrolik vadi tabanları dikkate alınarak hazırlandığı, mevcut kesit yetersizliğinden kaynaklanan su baskınlarının önlenmesi için mansaptan 6mx2.5m kapalı kutu kesit başlatılan derenin, tescilli binaların olduğu kısımda 251 ada 17 parselde 4.5mx2.5m kapalı kutu kesite ve 468 ada 1 parselde 4.0mx2.5 kesite düştüğü, dere kesiti kapalı kutu kesit olarak planlandığı, imalattan sonra alınının eski haline getirilerek çalışmanın tamamlanacağı, dere ıslah çalışmasında işin hızlı ilerlemesi için hazır beton prekast malzeme kullanıldığı, çalışma derinliğinin ortalama 4.25 mt olarak hesaplandığı, Çalışmanın tamamen fiili bina müstemilat vb. yapıların bulunmadığı hidrolik eğimin minimum kazı derinliği ve genişliği ile sağlanacağı güzergahta planlandığı, planlanan atıksuda mevcutta yer alan 2600 mm çaplı karışık sistem çalışan kesitin içindeki ek kazı imalatına gerek kalmayacak şekilde boru itme-boru çekme gibi teknolojik yöntemlerin kullanılacağı mevcut çalışan kesitten faydalanılacağı bir program planlandığını" konu edinen İstanbul Büyükşehir Belediye Başkanlığı İstanbul Su ve Kanalizasyon İdaresi Genel Müdürlüğü Atıksu Dairesi Başkanlığının 26.11.2020 tarih 20200494125 sayılı yazısı, planları iptal edildiğinden söz konusu alanın plansız alanda kaldığını konu edinen Bakırköy Belediye Başkanlığı İmar ve Şehircilik Müdürlüğünün 15.12.2020 tarih

ASLI GİBİDİR

Ersoy KÖSE
Müdür

29.01.2020/SYK

T.C.
KÜLTÜR VE TURİZM BAKANLIĞI
İstanbul I Numaralı Kültür Varlıklarını
Koruma Bölge Kurulu

Toplantı Tarihi ve No :29.01.2021/439
Karar Tarihi ve No :29.01.2021/ 5746 (2)

Toplantı Yeri
İSTANBUL

KARAR















56583sayılı, 25.12.2020 tarih 55861sayılı, İstanbul Büyükşehir Belediye Başkanlığı İstanbul Su ve Kanalizasyon İdaresi Genel Müdürlüğü Atıksu Dairesi Başkanlığının 14.01.2020 tarih 20210023849 sayılı yazısı, 28.01.2021 tarih 581377 kayıtlı uzman raporu okundu, 34.07.9124 nolu işlem dosyası incelendi, yapılan görüşmeler sonucunda;


İstanbul İli, Bakırköy İlçesi Karabal Deresi Atıksu Yağmursuyu Kanalı ve Dere Islah Projesine ilişkin, tescilli köprü dışında kalan çalışmaların ilgili Müze Müdürlüğü denetiminde uygulanmasında 2863 sayılı yasa açısından sakınca bulunmadığına, 251 ada 17 parsel, 468 ada 1 parsel ve 778 ada 72 parsel kesişiminde yer alan tescilli köprünün korunma alanının kararımız eki paftadaki gibi belirlenmesine, rölöve, restitüsyon ve restorasyon projelerinin iletilmesine, atıksu yağmursuyu dere ıslahı projesinin bu kısmının, köprüyü dışarıda bırakacak şekilde revize edilerek, köprü ile ilişkisini gösterecek üç boyutlu çizimlerle birlikte hazırlanarak iletilmesine karar verildi.


T.C.
KÜLTÜR VE TURİZM BAKANLIĞI
İstanbul I Numaralı Kültür Varlıklarını
Koruma Bölge Kurulu


T.C.
KÜLTÜR VE TURİZM BAKANLIĞI

İstanbul I Numaralı K. V. K. Bölge Kurulu nun
29.01.2020 tarih ve 5746 sayılı karar ekidir.

| | |
|---|--|
|  Başkan |  Başkan Yardımcısı |
|  Uye |  Uye |
|  Uye |  Uye |
|  Uye |  Uye |
|  Uye |  Uye |
|  Uye |  Uye |
|  Uye |  Uye |


Ersoy KÖSE
Müdür


Arkeolog

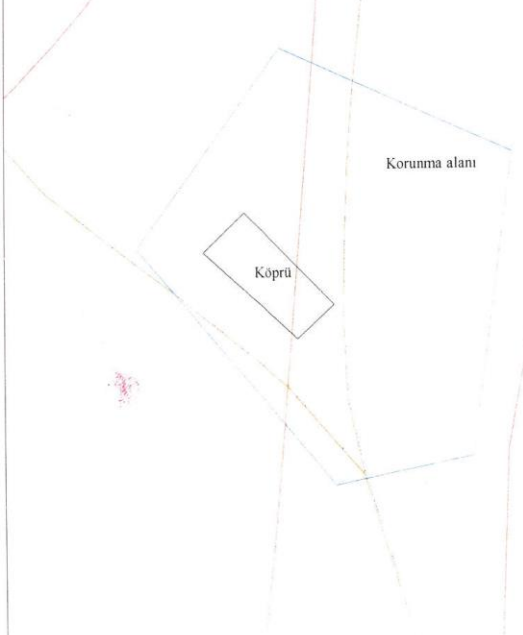

Arkeolog

BAKIRKÖY SADIKONUK HASTANESİ DOĞUSUNDA YER ALAN TARİHİ KÖPRÜ VE KORUNMA ALANI

1/1000 ÖLÇEKLİDİR

ED50.3/30

| KÖPRÜ | Y | X |
|-------|-----------|------------|
| 1 | 404571803 | 4540009014 |
| 2 | 404588629 | 4539992287 |
| 3 | 404581828 | 4539986143 |
| 4 | 404564393 | 4540001845 |



| Korunma Alanı | Y | X |
|---------------|-----------|------------|
| 1 | 404575389 | 4540038712 |
| 2 | 404621400 | 4540019596 |
| 3 | 404614231 | 4539964637 |
| 4 | 404589971 | 4539969517 |
| 5 | 404552104 | 4540002929 |