

**T.C.**  
**KÜLTÜR VE TURİZM BAKANLIĞI**  
İstanbul I Numaralı Kültür Varlıklarını  
Koruma Bölge Kurulu

**Toplantı Tarihi ve No:** 10.06.2022/504  
**Karar Tarihi ve No:** 10.06.2022/7288-I

**Toplantı Yeri**  
**İSTANBUL**

**KARAR**

İstanbul ili, Silivri ilçesi, Pirimehmet Paşa Mahallesi sınırlarında yer alan, BOTAŞ mülkiyetine ait, 11.411,28 m<sup>2</sup> yüzölçümlü, ‘arsa’ vasıflı, 1259 ada, 3 parsel sayılı taşınmazlar üzerinden geçen, İstanbul 1 Numaralı Kültür Varlıklarını Koruma Bölge Kurulunun 08.04.2021 tarih ve 7113 sayılı kararı ile korunması gerekli taşınmaz kültür varlığı olarak tescil edilen ve koruma grubu I. Grup olarak belirlenen; bir kısmı Gayrimenkul Eski Eserler ve Anıtlar Yüksek Kurulunun 12.11.1977 tarih 10139 sayılı kararıyla korunması gerekli taşınmaz kültür varlığı olarak tescil edilen tarihi Anastasius Surlarının İstanbul 1 Numaralı Kültür Varlıklarını Koruma Bölge Kurulunun 12.05.2021 tarih ve 7181 sayılı kararı ile 3. Derece arkeolojik sit alanı olarak tescil edilen ve sayısallaştırılan kısmı ile kesişen BOTAŞ tarafından yürütülmekte olan ‘Kuzey Marmara Doğal Gaz Depolama Tevsi (Faz-III) Projesi İkmal İnşaatı Yapım İşİ’ kapsamında proje alanında ilgili Müze denetiminde kazı çalışmalarına devam edilmesi ve çalışmalar neticesinde oluşturulacak sonuç raporlarının iletilmesi istenen İstanbul 1 Numaralı Kültür Varlıklarını Koruma Bölge Kurulunun 22.04.2022 tarih ve 7148 sayılı kararı gereği iletilen İstanbul İl Kültür ve Turizm Müdürlüğü Arkeoloji Müze Müdürlüğü’nün 29.04.2022 tarih ve E-92207046-160.02.01-2462533 sayılı yazısı ve ekleri ile İstanbul İl Kültür ve Turizm Müdürlüğü Arkeoloji Müze Müdürlüğü’nün 31.05.2022 tarih ve E-92207046-160.02.01-2560282 sayılı yazısı ve ekleri, 08.06.2022 tarih ve 1430021 sayılı uzman raporu okundu, 34.31.1237 no.lu işlem dosyası incelendi, yapılan görüşmeler sonucunda;

İstanbul ili, Silivri ilçesi, Pirimehmet Paşa Mahallesi, 1259 ada 3 parselin bir kısmının Gayrimenkul Eski Eserler ve Anıtlar Yüksek Kurulunun 12.11.1977 tarih 10139 sayılı kararıyla korunması gerekli taşınmaz kültür varlığı olarak tescil edilen, İstanbul 1 Numaralı Kültür Varlıklarını Koruma Bölge Kurulunun 12.05.2021 tarih ve 7181 sayılı kararı ile 3. Derece arkeolojik sit alanı olarak tescil edilen ve sayısallaştırılan Tarihi Anastasius Surları ile kesiştiği göz önünde bulundurularak 05.11.1999 Tarih Ve 658 Sayılı İlke Kararında “*Bu alanlarda Belediyesince veya Valilikçe inşaat izni verilmeden önce, ilgili müze müdürlüğü uzmanları tarafından sondaj kazısı gerçekleştirilerek, sondaj sonuçlarına ilişkin raporun, kültür varlığının bulunması halinde varsa kazı başkanının görüşleri ile birlikte müze müdürlüğüne koruma kuruluna iletilip kurul kararı alındıktan sonra uygulamaya geçebileceğine..*” hükmü gereğince ilgili Müze Müdürlüğü denetiminde çalışmaların devam etmesine;

İstanbul İl Kültür ve Turizm Müdürlüğü Arkeoloji Müze Müdürlüğü’nün 31.05.2022 tarih ve E-92207046-160.02.01-2560282 sayılı yazı eki uzman raporunda “*..Böylece alanda bulunan çatma kiremit ve basit gömü mezar toplam sayısı şu ana kadar 119 olarak tespit edilmiştir..*” denildiği göz önünde bulundurularak İstanbul 1 Numaralı Kültür Varlıklarını Koruma Bölge Kurulunun 08.04.2022 tarih ve 7113 sayılı kararı ile 1. Grup korunması gerekli taşınmaz kültür varlığı olarak tescillenen 105 adet Bizans mezarının dışında kalan 14 adet Bizans Dönemine ait mezarın 2863 sayılı yasanın 6. maddesindeki özelliklerini taşıdığı anlaşıldığından korunması gerekli taşınmaz kültür varlığı olarak tescil edilmelerine, koruma gruplarının ‘I’ olarak belirlenmesine, söz konusu 1259 ada 3 parselin tapu kaydına “I. Grup Korunması Gerekli Kültür Varlığı” şerhinin düşülmesine; hazırlanan tescil fişinin uygun olduğuna;

**T.C.**  
**KÜLTÜR VE TURİZM BAKANLIĞI**  
İstanbul I Numaralı Kültür Varlıklarını  
Koruma Bölge Kurulu

**Toplantı Tarihi ve No:** 10.06.2022/504  
**Karar Tarihi ve No:** 10.06.2022/7288-II

**Toplantı Yeri**  
**İSTANBUL**

İstanbul İl Kültür ve Turizm Müdürlüğü Arkeoloji Müze Müdürlüğünün 29.04.2022 tarih ve E-92207046-160.02.01-2462533 sayılı yazı eki rölöveden bilgi alınmasına; İstanbul İl Kültür ve Turizm Müdürlüğü Arkeoloji Müze Müdürlüğünün 31.05.2022 tarih ve E-92207046-160.02.01-2560282 sayılı yazı eki rölövenin 2863 sayılı Yasa ve 05.11.1991 Tarih 660 Sayılı İlke Kararına göre uygun olduğuna;

İstanbul I Numaralı Kültür Varlıklarını Koruma Bölge Kurulunun 22.04.2022 tarih ve 7148 sayılı kararı ile “..İstanbul ili, Silivri ilçesi, Pirimehmet Paşa Mahallesi, 1259 ada, 3 parsel üzerinde bulunan korunması gerekli taşınmaz kültür varlığı olarak tescilli 105 adet Bizans mezarı ve su kanalı kalıntısının taşıma talebinin ‘Kuzey Marmara Doğal Gaz Depolama Tevsi (Faz-III) Projesi İkmal İnşaatı Yapım İşi’ kapsamında yapılacak olması ve yüksek kamu yararı içermesi sebebiyle uygun olduğuna ancak taşıma işlemlerinin İstanbul I Numaralı Kültür Varlıklarını Koruma Bölge Kurulunun 08.04.2022 tarih ve 7113 sayılı kararıyla istenen tescilli kültür varlıklarına ilişkin 05.11.1999 tarih ve 660 sayılı ilke kararına uygun olarak hazırlanacak rölöveler ile birlikte taşıma yeri önerisi ve taşıma uygulamalarına esas teknik bilgilerin Kurulumuza iletilerek Kurulumuzca değerlendirildikten sonra yapılmasına..” karar verildiği göz önünde bulundurularak rölövesi uygun bulunan mezarların ve su kanalı kalıntısının İstanbul İl Kültür ve Turizm Müdürlüğü Arkeoloji Müze Müdürlüğünün 31.05.2022 tarih ve E-92207046-160.02.01-2560282 sayılı yazı eki ile iletilen taşıma usulleri raporunda belirtilen şekilde ilgili Müze uzmanları denetiminde önerilen taşıma yerine taşınmasının uygun olduğuna; taşıma çalışmaları sonrasında hazırlanacak Müze raporunun Kurulumuza iletilmesine ve çalışmalar sırasında 2863 sayılı Yasanın 10. Maddesi kapsamında tüm güvenlik önlemlerinin alınmasına;

İlgili Müze denetiminde kazı çalışmalarına devam edilmesine ve çalışmalar neticesinde oluşturulacak sonuç raporlarının ivedilikle Kurulumuza iletilmesine;

Alanda devam eden çalışmalarda 2863 sayılı Yasanın 10. Maddesi gereğince can ve mal emniyeti ile çevre güvenliği açısından tüm güvenlik önlemlerinin mülkiyet sahipleri ve ilgili İdarelerce alınması ve 2863 sayılı Yasanın 9. Maddesi gereğince bahse konu alanlar üzerinde Kurulumuzdan izin alınmadan herhangi bir fiziki ve inşai faaliyette bulunulmaması hususlarının mülkiyet sahipleri ve ilgili İdarelere hatırlatılmasına karar verildi.

**T.C.**  
**KÜLTÜR VE TURİZM BAKANLIĞI**  
**İstanbul I Numaralı Kültür Varlıklarını**  
**Koruma Bölge Kurulu**





AVRUPA KONSEYİ	DOĞAL VE KÜLTÜREL VARLIKLARI KORUMA ENVANTERİ		D.K.V.K.E.		ANIT	ENVANTER NO: -								
TÜRKİYE	İSTANBUL I NUMARALI KVKBK MÜDÜRLÜĞÜ					HARİTA NO: F21-C24-B-1-B								
İL: İSTANBUL	İLÇESİ: SİLİVRİ	MAHALLE KÖY VEYA MEVKİ: PİRİMEHMETPAŞA		KORUMA DERECE	ANITSAL	-								
CADDE/SOKAK VE KAPI NO:	KADASTRO PAFTA: -	ADA: 1259	PARSEL: 3		SİVİL	-								
					ÇEVREYE AYKIRI	-								
ADE: MEZAR	YAPTIRAN: BİLİNİYOR	YAPAN: BİLİNİYOR	MİMARİ ÇAĞI (USLUP): BİZANS											
	YAPIM TARİHİ: BİLİNİYOR	KITABE: -	VAKFIYE: -											
GENEL TANIM: Silivri ilçesi Pirimehmetpaşa Mahallesi, 1259 ada 3 parsel sayılı, BOTAŞ mülkiyetine ait arsada bulunan 14 adet Bizans Dönemine ait mezar kalıntısıdır.														
KORUMA DURUMU	A İYİ B ORTA C FENA	TAŞIYICI YAPI	A B C	DIŞ YAPI	A B C	ÜST YAPI	A B C	İÇ YAPI	A B C	SÜSLEME ELEMANLARI	A B C	RUTUBET	A B C	YOK IZI VAR ÖNEMLİ
VAZİYET PLANI:				FOTOĞRAF:										
				 										
GÖZLEMLER: Gerek basit toprak gömü mezarların gerekse üst örtülü mezarların dezenformasyona uğradığı görülmektedir.														
BUGÜNKÜ SAHİBİ: KAMU			BAKIMINDAN SORUMLU OLMASI GEREKEN KURULUŞ: MÜLKİYET SAHİBİ											
YAPILAN ONARIMLAR: -														
AYRINTILI TANIM:														
Söz konusu mezarlık alanı Silivri ilçesi, Pirimehmetpaşa Mahallesi, Kırılgaç Sokak ve Oğuzkaan Sokak'ta 1259 ada, 3 parselde yer almaktadır. Kuzey-güney doğrultulu uzanan parselin güney kısmında yapılan kazı çalışmaları sonucunda ortaya çıkarılan mezarların kuzeye doğru devam ettiği anlaşılmaktadır. Halihazırda tespiti yapılan 14 adet mezarın Bizans Dönemine ait olduğu, bunlardan bir kısmının basit gömü, bir kısmının çatma kiremit tipte olduğu görülmektedir. Söz konusu mezarlar doğu batı doğrultulu uzanmaktadır. Mezar içerisinde genelde tek kişiye ait iskelet yer almaktadır. Alanda yer alan gerek basit toprak gömü mezarların gerekse üst örtülü mezarların dezenformasyona uğradığı görülmektedir.														
TEKNİK BİLGİLER		SU	ELEKTRİK	ISITMA	KANALİZASYON									
ORJİNAL KULLANIMI:														
BUGÜNKÜ KULLANIMI:														
ÖNERİLEN KULLANIMI:														
HAZIRLAYANLAR:														
Mehmet GÜZEL Elektronik Mühendisi		Nilay ALTINMAKAS Arkeolog		Bayram GEDİKÖRÜ Tıp Mühendisi										
YAYIN DİZİNİ:	KURUL ONAYI:	EKLER:		KONTROL EDEN:	KURUL ONAYI NO:									
		RAPOR		E. KÖSE Müdür	İST. I NUMARALI KVKBK B. KURULU									
		FOTOĞRAF			REVİZYON:									
		RÖLÖVE PROJESİ			İSTANBUL I NUMARALI KÜLTÜR VARLIKLARINI KORUMA BÖLGE KURULU'NUN 10.06.2022 TARİHİ 7258 SAYILI KARARİDİR									
		RESTORASYON PROJESİ												
		HARİTA												
		KROKİ												
		KİTABE												
		VAKFIYE												

ASLI GİBİDİR

10.06.2022/BÇ



T.C.  
KÜLTÜR VE TURİZM BAKANLIĞI  
İstanbul I Numaralı Kültür Varlıklarını  
Koruma Bölge Kurulu



Handwritten signatures and initials in blue ink, including a large signature and several smaller initials.