

T.C.
KÜLTÜR VE TURİZM BAKANLIĞI
DIYARBAKIR KÜLTÜR VARLIKLARINI
KORUMA BÖLGE KURULU
KARAR

Tarihi ve No. : 29.06.2022-360
Karar Tarihi ve No. : 29.06.2022-9428
Dosya No : 72.02.78

Toplantı Yeri
DIYARBAKIR

Batman İli, Merkez İlçesi, Çiniri (Yolveren) Köyü sınırları içerisinde mülkiyeti Kamu ortak malına ait mera vasıflı 114 ada, 4 par sel ve özel mülkiyete ait 114 ada, 2 ve 3 parseller ile Zivialıkan (Yakıtlı) Köyü sınırları içerisinde mülkiyeti Kamu ortak malına ait mera vasıflı 106 ada, 10 parsel, 103 ada, 4 parsel, 106 ada, 4 parsel, 106 ada, 70 parsel ile özel mülkiyete ait 103 ada, 2 ve 3 nolu parseller, 106 ada, 1, 2 ,3,5,6,7,8,9 ve 11 nolu parsellerde yer alan “Zevi-Alıkan Yerleşim Alanı” nın tescil talebine ilişkin; Hüseyin AKARCA’nın 30.03.2022 tarihli başvurusu, ilgili kurum görüşlerinin istendiği Diyarbakır Kültür Varlıklarını Koruma Bölge Kurulu Müdürlüğü’nün 29.04.2022 tarih ve 2465681 sayılı yazısı ve eki, istenen kurum görüşlerinin iletildiği; İller Bankası Anonim Şirketi, Diyarbakır Bölge Müdürlüğü’nün 10.05.2022 tarih ve 17295 sayılı yazısı, Enerji ve Tabii Kaynaklar Bakanlığı, Maden ve Petrol İşleri Genel Müdürlüğü’nün 23.05.2022 tarih ve 2022148248 sayılı yazısı, DSİ 10. Bölge Müdürlüğü’nün 15.05.2022 tarih ve 2286275 sayılı yazısı, Diyarbakır Kültür Varlıklarını Koruma Bölge Kurulu Müdürlüğü’nün 29.04.2022 tarih ve 2465788 sayılı yazısı ile istenen kadastro bilgilerinin iletildiği, Batman Kadastro Müdürlüğü’nün 06.05.2022 tarih ve 4937552 sayılı yazısı ve eki ile Diyarbakır Kültür Varlıklarını Koruma Bölge Kurulu Müdürlüğü’nün 29.04.2022 tarih ve E.1363939 sayılı uzman raporu, okundu. Ekleri (Tescil Fişi, Kadastral Harita) ile konuya ilişkin bilgi belgeler incelendi. Yapılan görüşmeler sonunda;

Batman İli, Merkez İlçesi, Çiniri (Yolveren) Köyü sınırları içerisinde mülkiyeti Kamu ortak malına ait mera vasıflı 114 ada, 4 parsel ve özel mülkiyete ait 114 ada, 2 ve 3 parseller ile Zivialıkan (Yakıtlı) Köyü sınırları içerisinde mülkiyeti Kamu ortak malına ait mera vasıflı 106 ada, 10 parsel, 103 ada, 4 parsel, 106 ada, 4 parsel, 106 ada, 70 parsel ile özel mülkiyete ait 103 ada, 2 ve 3 nolu parseller, 106 ada, 1, 2 ,3,5,6,7,8,9 ve 11 nolu parsellerde yer alan, herhangi bir sit alanında kalmayan, karar eki krokide koordinatlarla yeri belirtilen “Zevi-Alıkan Yerleşim Alanı” nın, 2863 sayılı kanunun Tespit ve Tescil ile ilgili 7. Maddesi uyarınca sınırları ekli krokide belirlendiği şekli ile I.(Birinci) Derece Arkeolojik Sit olarak tesciline, hazırlanan tescil fişinin uygun olduğuna,

Tapu Müdürlüğüne, ekli kadastral haritada belirtilen; Batman İli, Merkez İlçesi, Çiniri (Yolveren) köyü sınırları içinde yer alan 114 ada, 2,3 ve 4 nolu parsellerin tapu kütüğü beyanlar hanesine “Bir kısmı I. Derece Arkeolojik Sit Alanıdır” şerhinin konulmasına, Zivialıkan (Yakıtlı) Köyü sınırları içinde yer alan 103 ada 1 ve 4 ile 106 ada, 10 ve 70 nolu parsellerin tapu kütüğünün beyanlar hanesine “Bir kısmı I. Derece Arkeolojik Sit Alanıdır” şerhinin konulmasına, 103 ada 2 ve 3 parseller, 106 ada, 1,2,3,4,5,6,7,8,9 ve 11 nolu parsellerin tapu kütüğünün beyanlar hanesine “Tamamı I. Derece Arkeolojik Sit Alanıdır” şerhinin konulmasına,

“Zivi-Alıkan Yerleşim Alanı” nın bulunduğu alanın koruma esasları ve kullanma şartlarının, 2863 sayılı Kanunun 17. Maddesi gereğince Kültür ve Tabiat Varlıklarını Koruma Yüksek Kurulu’nun Arkeolojik sitler koruma ve kullanma koşulları başlıklı 05.11.1999 gün ve 658 sayılı ilke kararının I. Maddesinde belirtilen hususlar çerçevesinde belirlenmesine,

-Kaçak kazıların önlenmesini sağlayıcı tedbirlerin ilgili idarelerce alınmasına, karar verildi.

AVRUPA KONSEYİ	DOĞAL VE KÜLTÜREL VARLIKLARI KORUMA ENVANTERİ	D.K.V.K.E.	SİT	ENVAN TER NO	
TÜRKİYE	KÜLTÜR VARLIKLARI VE MÜZELER GENEL MÜDÜRLÜĞÜ			HARİTA NO	
Batman İLİ :	Merkez İLÇESİ :	MAHALLE - RÖT	Ciniri (Yolveren) ve Yakıtlı Köyü	ADA-PARSEL	114/4-3-2,103/1-2-3-4-5 106/1-2-3-4-5-6-7-8-9-10-11

ADI: Zevi-Alikan Yerleşim Alanı

Çiniri köyünün yak. 1km batı ve güney doğusu ile güney doğusunda bulunan Yakıtlı (Zivialikan) köyünün 2km. kuzey ve kuzey batısında adı geçen iki köy arasında oldukça geniş bir alana yayılmış olan eski yerleşim alanı tespit edilmiştir. Alanın 2 km. x 1km olarak çevrili alanın batısında çiniri köyünün yak. 400m doğusunda hakim kayalık bir tepe üzerinde 3 adet kaya mezarı ve aralarında khamosorion (tekne) tipi mezar bulunmaktadır. Kaya mezarlarının girişleri tahrip edilmiş olup herbirinde 3 adet kline bulunmaktadır. Girişleri doğuya bakmaktadır. Kaya mezarlarının doğunda bulunan düzlükte 2 adet kayaya oyulmuş sarnıç yer almakta olup alanda eski köy evlerine ait taş yığınları gözlenmektedir. Kaya mezarlarının yak. 1 km doğusunda daha sonra ibadet amaçlı kullanılmış olan yapı yer almaktadır. Yapıya kayalık alanın güneyinde yeralan basık kemerli dikdörtgen bir açıklıktan ana mekana girilmektedir. Giriş kapısı üzerinde tahrip olmuş ve okunamayan yazıt bulunmaktadır. Kareye yakın planlı mekanın 3 tarafında (kuzey, doğu ve batı) yuvarlak kemerle oluşturulmuş nişler yer almaktadır. Doğu ve batı yönde 2 şer kuzey yönde tek niş bulunmakta olup, ana mekan çok fazla tahrip edildiğinden yuvarlak kemerli nişlerin bitim noktalarında kline olup olmadığı tespit edilememiştir. Mekan içerisinde herhangi bir yazıt ve süsleme ögesi bulunmamakta olup içeride ateş yakıldığından duvarlarda is ve çok fazla tahribat bulunmaktadır. Kaya kilisesinin 150m. güneyinde bulunan yamaçta ana kayaya oyulmuş dikdörtgen bir açıklıkla girilen yuvarlak planlı bir mekan bulunmaktadır yak. 2-3 m. çapında genişliği olan mekanın üst bölümü çöküş olup zeminde su biriktiği gözlenmiştir. Yuvarlak planlı tek mekandan oluşan yapıların duvarlarında herhangi bir niş vd. açıklık gözlenmemiştir. Aynı yamaçta aynı tipolojide 2 adet daha mekan bulunmakta olup, mekanların girişleri yak. 1m.lik bir pronaosdan sonra dikdörtgen bir açıklıkla sağlanmaktadır. Üst bölümleri itibarı ile sarnıç olduğu düşünülen mekanların ağız kısımlarında su arkları gözlenmiştir. Aynı kaya kütesinin güney yamacında kaya kütesi boyunca uzanan yaklaşık 10 adet kaya konutları tespit edilmiştir. kaya konutlarının dikdörtgen planlı girişleri güneye bakmaktadır. nişler yeroluşan girişi güneye bakmaktadır Kaya konutlarının bir kısmı tek mekanlı bir kısmı ise kompleks kaya konutu şeklinde olup, planları birbirleri ile benzerlik göstermektedir. Konutlar ön giriş odası ve 2 ayrı mekandan oluşmakta olup, ön giriş odası kenarları yuvarlatılmış dikdörtgen planlıdır. Ön giriş odasında girişin sağında yer alan duvarda nişler bulunmakta olup, bir ocak yeri ve havalandırma bacası bulunmaktadır. Kaya konutların yaklaşık 400 m doğusunda yine sarnıç ve kaya oyma mekanlar tespit edilmiştir.

ŞİMDİKİ TEHLİKELER :

ŞİMDİKİ DURUM : Kaçak kazılar ve yerleşim nedeni ile tahribata açık

SİT POTANSİYELİ : I.Derece Arkeolojik Sit Alanı.

ŞİMDİKİ KORUMA : Herhangi bir koruma önlemi bulunmamaktadır.

ÖNERİLEN KORUMA : Tescil edilerek ilgili makamlara duyurulması ve gerekli koruma önlemlerinin alınması

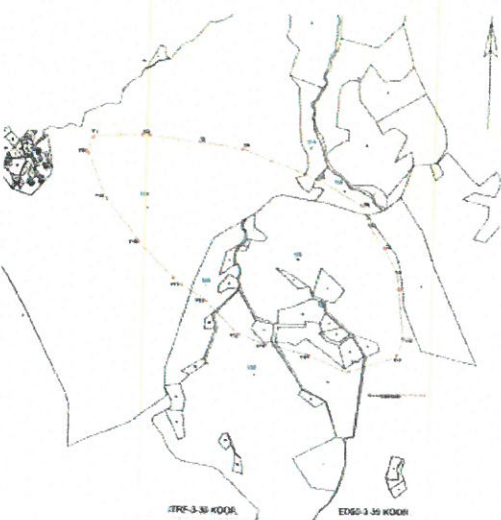
YAYIN DİZİSİ :  31.05.2022

GÖZLEMLER :  31.05.2022





KORUMA KURULU KARARLARI

KORUMA KURULU ONAYI

Sayı: 9428



Handwritten signatures and notes at the bottom of the page.



İli BATMAN
İlçesi MERKEZ
Mah/Köy ZİVALIKAN-ÇİNİRİ
Alan ZEVLİ ALIKAN YERLEŞİM YERİ

Çıkmış Bir Kısmı Sit Alanında Kalan Ada/Parsel : 114/2, 114/3, 114/4
Zivalikan Bir Kısmı Sit Alanında Kalan Ada/Parsel : 103/1, 103/4, 106/10, 106/70
Zivalikan Tamamı Sit Alanında Kalan Ada/Parsel : 103/2, 103/3, 106/1, 106/2, 106/3, 106/4
106/5, 106/6, 106/7, 106/8, 106/9, 106/11



Diyadin İhtiyaçlarını
Korumak Amacına
29.06.2022 tarih ve 9428
Sayılı Karar Ekidir.

ITRF-3-39 KOOR.

ED50-3-39 KOOR.

Nokta No	Y	X
Y1	436789.959	4185779.228
Y2	437097.291	4185787.375
Y3	437441.211	4185750.788
Y4	437700.981	4185710.542
Y5	438156.492	4185525.778
Y6	438424.498	4185373.549
Y7	438466.471	4185247.120
Y8	438564.309	4185111.101
Y9	438638.038	4184989.548
Y10	438687.667	4184866.311
Y11	438644.982	4184460.221
Y12	438356.038	4184372.359
Y13	438105.320	4184476.892
Y14	437847.177	4184338.636
Y15	437685.838	4184202.162
Y16	437479.628	4184008.697
Y17	437325.962	4183893.305
Y18	437066.192	4183512.587
Y19	436870.451	4183412.356
Y20	436758.860	4183581.272

Nokta No	Y	X
Y1	436797.729	4185958.721
Y2	437105.063	4185967.867
Y3	437448.985	4185931.280
Y4	437708.755	4185891.034
Y5	438164.268	4185706.267
Y6	438432.276	4185554.339
Y7	438474.249	4185427.615
Y8	438572.087	4185294.640
Y9	438645.817	4185150.034
Y10	438695.446	4184745.797
Y11	438652.761	4184646.706
Y12	438363.815	4184552.844
Y13	438113.096	4184657.378
Y14	437854.952	4184719.119
Y15	437693.612	4184782.639
Y16	437487.401	4184989.155
Y17	437333.734	4185078.794
Y18	437073.964	4185333.076
Y19	436878.221	4185592.847
Y20	436768.831	4185852.704

[Handwritten signatures and notes]
Mehmet ÖZKAYA
Harita Mühendisi