

**T.C.**  
**KÜLTÜR VE TURİZM BAKANLIĞI**  
**DIYARBAKIR KÜLTÜR VARLIKLARINI**  
**KORUMA BÖLGE KURULU**  
**KARAR**

**Tarihi ve No.** : 30.06.2022-361  
**Karar Tarihi ve No.** : 30.06.2022-9440  
**Dosya No** : 23.00.135

**Toplantı Yeri**  
**DIYARBAKIR**

Elazığ İli, Merkez İlçesi, Mollakendi Beldesi, Karşıbağlar (Kehli) Mahallesi sınırları içerisinde bulunan özel mülkiyete ait, tapunun 732, 740, 741 ve 744 nolu parsellerde yer alan "Karşıbağ Höyüğü" nün güncellenmesi talebine ilişkin; Diyarbakır Kültür Varlıklarını Koruma Bölge Kurulu Müdürlüğü'nün 22.03.2022 tarih ve 1294423 sayılı görevlendirmesi, Diyarbakır Kültür Varlıklarını Koruma Bölge Kurulunun 21.11.2014 tarih ve 2698 sayılı kararı, ilgili kurum görüşlerinin istendiği Diyarbakır Kültür Varlıklarını Koruma Bölge Kurulu Müdürlüğü'nün 08.04.2022 ve 2382630 sayılı yazısı ve eki, istenen kurum görüşlerinin iletildiği; İller Bankası A.Ş. Elazığ Bölge Müdürlüğü'nün 11.04.2022 tarih ve 13369 sayılı yazısı, Enerji ve Tabii Kaynaklar Bakanlığı'nın 19.04.2021 tarih ve 2022119218 sayılı yazısı, Karayolları 8. Bölge Müdürlüğü'nün 20.04.2022 tarih ve 799170 sayılı yazısı, DSİ 9. Bölge Müdürlüğü'nün 20.04.2022 tarih ve 2230135 sayılı 06.06.2022 tarih ve 2358682 yazıları ile Diyarbakır Kültür Varlıklarını Koruma Bölge Kurulu Müdürlüğü'nün 07.04.2022 tarih ve E.1320711 sayılı uzman raporu, okundu. Ekleri (Tescil Fişi, Kadastral Harita) ile konuya ilişkin bilgi belgeler incelendi. Yapılan görüşmeler sonunda;

Elazığ İli, Merkez İlçesi, Mollakendi Beldesi, Karşıbağlar (Kehli) Mahallesi sınırları içerisinde Diyarbakır Kültür Varlıklarını Koruma Bölge Kurulunun 21.11.2014 tarih ve 2698 sayılı kararı ile I.(Birinci) Derece Arkeolojik Sit olarak tescil edilen Karşıbağ Höyüğü'nün; "Korunması Gerekli Taşınmaz Kültür Varlığı" özelliği gösterdiğinden 2863 sayılı Kanunun Tespit ve Tescil ile ilgili 7. Maddesi uyarınca sınırları ekli harita üzerine belirlendiği şekliyle, I.(Birinci) Derece Arkeolojik Sit Alanı olarak güncellenmesinin uygun olduğuna, hazırlanan tescil fişinin uygun olduğuna,

-13.03.2012 tarih ve 28232 sayılı Resmi Gazetede yayımlanarak yürürlüğe giren "Korunması Gerekli Taşınmaz Kültür Varlıklarının ve Sitlerin Tespit ve Tescili Hakkında Yönetmelik" gereği ilgili Tapu Müdürlüğünce 732, 740, 741 ve 744 nolu parsellerin tapu kütüğünün beyanlar hanesine "Bir kısmı I.(Birinci) Derece Arkeolojik Sit Alanıdır" şerhinin, ifade edildiği şekilde konulmasına ve bu işlemlere ait bilgi-belgelerin Koruma Bölge Kurulu Müdürlüğüne iletilmesine;

Karşıbağ Höyüğü'nün bir kısmının tapulama harici alanda kaldığından ve tapulama harici alanda kültür varlığı şerhi yapılmadığından, 13.03.2012 tarih ve 28232 Resmi Gazetede yayımlanarak yürürlüğe giren "Korunması Gerekli Taşınmaz Kültür Varlıklarının ve Sitlerin Tespit ve Tescili Hakkında Yönetmeliğinin" Tescil İşlemlerine ilişkin 8. maddesinin ("d" ve "e") bentleri gereğince, bu alanda yapılacak yeni bir sınırlandırma ve parsel ihdasında Koruma Bölge Kurulu'ndan izin alınması gerektiğine;

Karşıbağlar Höyüğü'nün bulunduğu alanın koruma esasları ve kullanma şartlarının, 2863 sayılı Kanunun 17. Maddesi gereğince Kültür ve Tabiat Varlıklarını Koruma Yüksek Kurulu'nun Arkeolojik sitler koruma ve kullanma koşulları başlıklı 05.11.1999 gün ve 658 sayılı ilke kararının I. Maddesinde belirtilen hususlar çerçevesinde belirlenmesine,

-Kaçak kazıların önlenmesini sağlayıcı tedbirlerin ilgili idarelerce alınmasına, karar verildi.

AVRUPA KONSEYİ	DOĞAL VE KÜLTÜREL VARLIKLARI KORUMA ENVANTERİ	D.K.V.K.E.	S İ T	ENVANTER NO	
T Ü R K İ Y E	KÜLTÜR VARLIKLARI VE MÜZELER GENEL MÜDÜRLÜĞÜ			HARİTA NO	
İLİ ELAZIĞ	İLÇESİ MERKEZ	MAHALLE MOLLAKENDİ BELDESİ	PAFTA :	ADA :	DAPSEİ - 732.740.741.744
ADI	KARŞIBAĞLAR HÖYÜĞÜ				

**GENEL TANIM:** Karşıbağ Höyüğü Elazığ İlinin yaklaşık 15 km güneydoğusunda, Kehli (Karşıbağ) Mahallesinin yaklaşık 700 m batısında yer almaktadır. Söz konusu Höyük yaklaşık olarak 80x90 m lik bir alanı kapsamaktadır. Höyüğün yüksekliği yaklaşık 10 m dir. Höyük çevresinde yapılan incelemede; höyüğün batı sınırında yapı görülmüştür. Kuzey tarafında toprak alımından dolayı tahribat olduğu gözlemlenmiştir. Ayrıca höyüğün üzerinde eski dönemlere ait kaçak kazı çukurları görülmüştür. Höyük ve çevresinde yoğun bir şekilde Erken Tunçtan Ortaçağa ait seramik parçaları ve obsidyen parçası görülmüştür.

**ŞİMDİKİ TEHLİKELER :** Doğal tahribat.

**ŞİMDİKİ DURUM :**

**SİT POTANSİYELİ :** Yüzeysel buluntuları yeterlidir.

**ŞİMDİKİ KORUMA :** yok

**ÖNERİLEN KORUMA :** I. derece arkeolojik sit olarak tescil edilerek bilimsel kazı başlatılması

**YAYIN DİZİSİ :**

**GÖZLEMLER :** Bilimsel kazı yapılması önemli verilere ulaşılmasını sağlayabilir

**KORUMA DERECE Sİ** I. Derece Arkeolojik Sit

**HAZIRLAYANLAR:** 07.06.2022

Yılmaz ERGİ (Arkeolog)

Erdal DEMİR (Uzman)

**Kontrol Eden:**

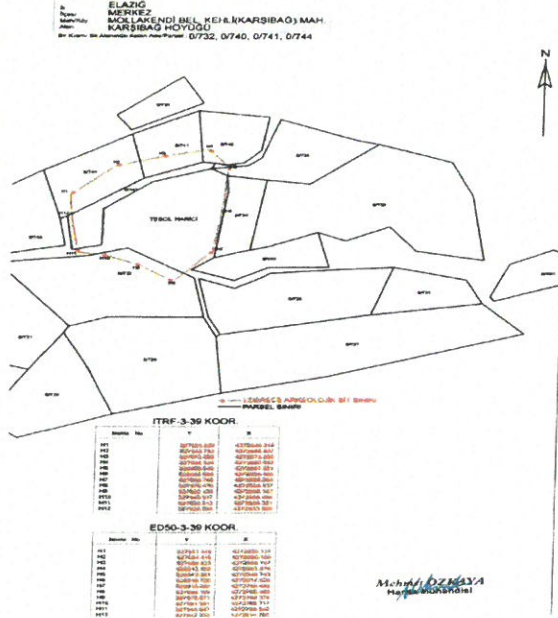
Mehriban KARAASLAN (Bölge Kurulu Müdürü)

**KORUMA KURULU KARARLARI**

DKVKBK 21.11.2014-2698

**KORUMA KURULU ONAYI**


**HARİTALAR, FOTOĞRAFLAR :**



Handwritten signatures and stamps at the bottom of the page.



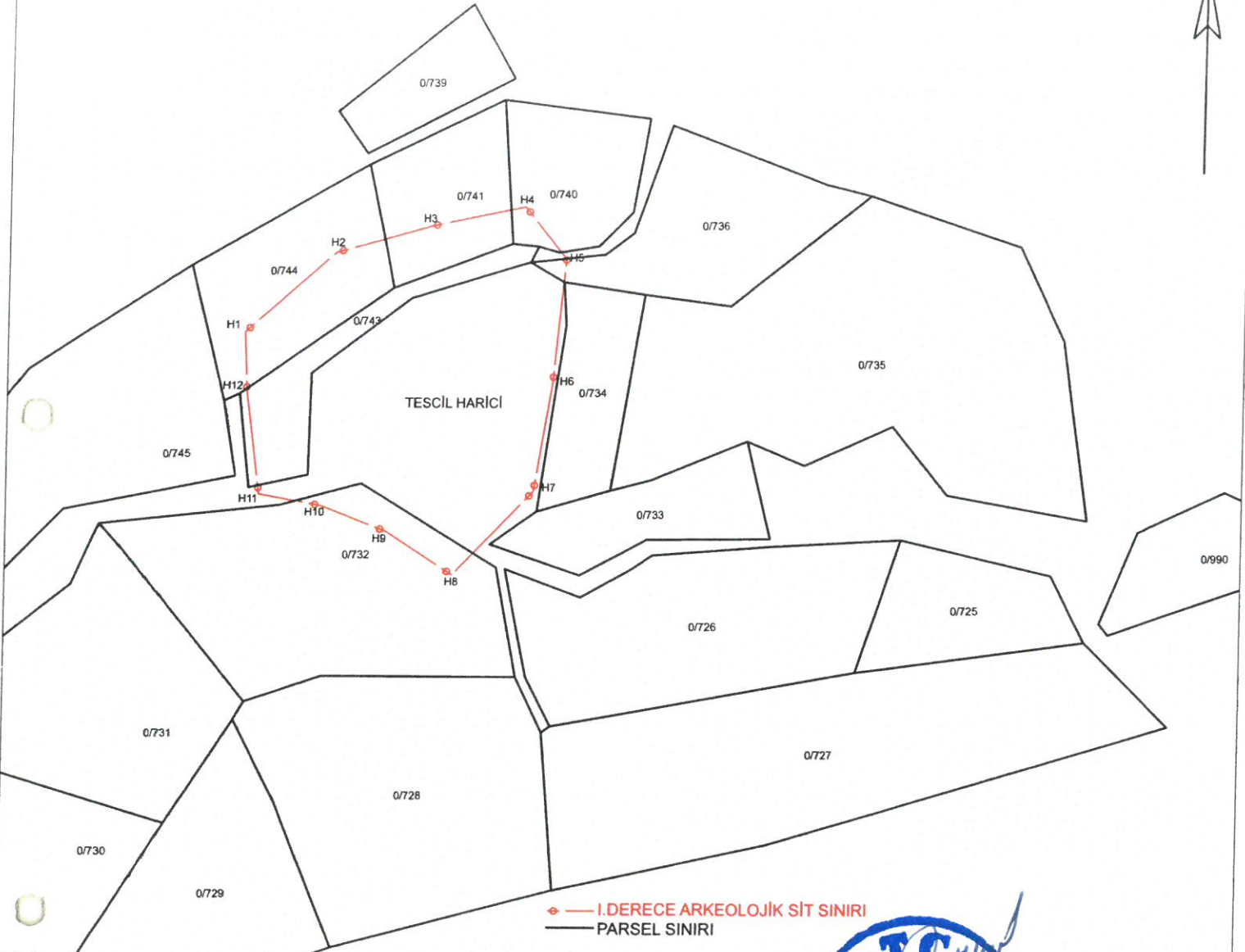
30.06.2022 tarih ve 3940 Sayılı Karar ile...



İli  
İlçesi  
Mah/Köy  
Alan

ELAZIĞ  
MERKEZ  
MOLLAKENDİ BEL. KEHLİ(KARŞIBAĞ) MAH.  
KARŞIBAĞ HÖYÜĞÜ

0/732, 0/740, 0/741, 0/744



ITRF-3-39 KOOR.

Nokta No	Y	X
H1	527925.809	4272648.915
H2	527948.782	4272668.937
H3	527972.588	4272675.536
H4	527996.524	4272680.452
H5	528006.946	4272667.521
H6	528004.085	4272636.405
H7	527999.748	4272609.264
H8	527979.470	4272588.237
H9	527962.436	4272599.157
H10	527945.917	4272605.496
H11	527930.013	4272608.321
H12	527926.599	4272633.569



Diyadinın İhtiyacı Varlığını  
Koruma Bölge Kurulunun  
30.06.2022 tarih ve 9440  
Sayılı Kararı ile...

ED50-3-39 KOOR.

Nokta No	Y	X
H1	527941.443	4272830.137
H2	527964.416	4272850.159
H3	527988.223	4272856.757
H4	528012.158	4272861.674
H5	528022.581	4272848.743
H6	528019.720	4272817.626
H7	528015.383	4272790.486
H8	527995.105	4272769.458
H9	527978.071	4272780.378
H10	527961.551	4272786.717
H11	527945.647	4272789.542
H12	527942.233	4272814.790

Mehmet ÖZKAYA  
Harita Mühendisi