

T.C.
KÜLTÜR VE TURİZM BAKANLIĞI
DİYARBAKIR KÜLTÜR VARLIKLARINI
KORUMA BÖLGE KURULU
KARAR

Toplantı Tarihi ve No. : 30.06.2022-361
Karar Tarihi ve No. : 30.06.2022-9443
Dosya No :23.00.607

Toplantı Yeri
DİYARBAKIR

Elazığ ili, Merkez ilçesi, Hankendi köyü sınırları dahilinde bulunan, herhangi bir sit alanında kalmayan, Bir kısmı tapulama harici alanda kalan, bir kısmı ise Maliye Hazinesine ait, Ham toprak vasıflı tapunun 235 ada 21 no.lu parselde yer alan, Hankendi Kaya Mezarı'nın 2863 sayılı Kanununun 6. Maddesi kapsamında değerlendirilmesi talebine ilişkin Elazığ İl Kültür ve Turizm Müdürlüğü'nün 11.04.2022 tarihli ve E.2388054 sayılı yazı ve ekleri, alana ilişkin ilgili kurum görüşlerinin istendiği Diyarbakır Kültür Varlıklarını Koruma Bölge Kurulu Müdürlüğü'nün 06.05.2022 tarih ve E.2475286-573 sayılı yazısına istinaden iletilen, Enerji ve Tabii Kaynaklar Bakanlığı, Maden ve Petrol İşleri Genel Müdürlüğü'nün 12.05.2022 tarih ve E.2022139773 sayılı yazısı, İller Bankası Anonim Şirketi, Elazığ Bölge Müdürlüğü'nün 16.05.2022 tarih ve E.18194 sayılı yazısı, Diyarbakır Kültür Varlıklarını Koruma Bölge Kurulu Müdürlük evrakına 09.05.2022 tarih ve E.1371304 sayı ile kayıtlı uzman raporu, okundu. Ekleri (Tescil Fişi, Kadastral Harita) ile konuya ilişkin bilgi belgeler incelendi. Yapılan görüşmeler sonunda;

Elazığ ili, Merkez ilçesi, Hankendi köyü sınırları dahilinde bulunan, bir kısmı tapunun 235 ada 21 no.lu parselinde, bir kısmı tapulama harici alanda kalan Hankendi Kaya Mezarı'nın, 2863 sayılı Kanununun 6. maddesi ile Korunması Gerekli Taşınmaz Kültür Varlıklarının ve Sitlerin Tespit ve Tescili Hakkında Yönetmelik'in 4. Maddesinde belirtilen "Korunması Gerekli Taşınmaz Kültür Varlığı" niteliklerini gösterdiğinden, anılan Kanununun 7. maddesi kapsamında "Korunması Gerekli Taşınmaz Kültür Varlığı" olarak tesciline, yapı grubunun I.(Birinci) Grup yapı olarak belirlenmesine, hazırlanan tescil fişinin uygun olduğuna; 2863 sayılı Kanununun 8. Maddesi gereğince, ekli koordinatlı krokide belirtilen alanın Hankendi Kaya Mezarı'nın korunma alanı olarak belirlenmesine;

-13.03.2012 tarih ve 28232 sayılı Resmi Gazetede yayımlanarak yürürlüğe giren "Korunması Gerekli Taşınmaz Kültür Varlıklarının ve Sitlerin Tespit ve Tescili Hakkında Yönetmelik" gereği ilgili Tapu Müdürlüğüne, Elazığ ili, Merkez ilçesi, Hankendi köyü, 235 ada 21 no.lu parselin tapu kütüğünün beyanlar hanesine "Bir Kısmı Korunması Gerekli I.(Birinci) Grup Taşınmaz Kültür Varlığı ve Korunma Alanıdır." şerhinin ifade edildiği şekilde konulmasına ve bu işlemlere ilişkin hazırlanacak bilgi-belgelerin Koruma Bölge Kurulu Müdürlüğüne iletilmesine;

Hankendi Kaya Mezarı'nın bir kısmının tapulama harici alanda kaldığından ve tapulama harici alanda kültür varlığı şerhi yapılamadığından, 13.03.2012 tarih ve 28232 Resmi Gazetede yayımlanarak yürürlüğe giren "Korunması Gerekli Taşınmaz Kültür Varlıklarının ve Sitlerin Tespit ve Tescili Hakkında Yönetmeliğinin" Tescil İşlemlerine ilişkin 8. maddesinin ("d" ve "e") bentleri gereğince, bu alanda yapılacak yeni bir sınırlandırma ve parsel ihdasında Koruma Bölge Kurulu'ndan izin alınması gerektiğine;

Hankendi Kaya Mezarı ve korunma alanı sınırları içerisinde yapılan kaçak kazılar 2863 sayılı Kanununun 9. Maddesi doğrultusunda suç teşkil ettiğinden, kaçak kazıyı yapan ve yaptıranlar hakkında suç duyurusunda bulunulmasına, söz konusu olay ile ilgili açılan bir soruşturma dosyası var ise bilgi ve belgelerin aynı dosyaya delil olarak sunulmasına,


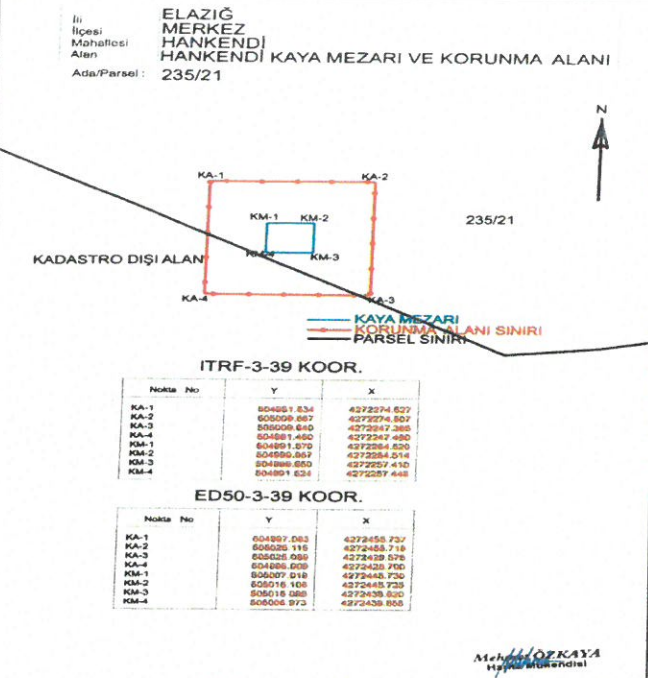
Hankendi Kaya Mezarı ve korunma alanı sınırları içerisinde yapılan ve suç unsuru teşkil eden kaçak kazı çukurlarının kapatılması çalışmalarının adli soruşturma tamamlandıktan sonra adli makamlardan alınacak izinlerle, ilgili Müze Müdürlüğü denetiminde yetkili idarelerce yapılmasına, yapılan çalışmalar sonucunda hazırlanacak bilgi ve belgelerin Koruma Bölge Kurulu Müdürlüğüne iletilmesine,

Hankendi Kaya Mezarı ve korunma alanı sınırları içerisinde yapılacak olan her türlü fiziki ve inşai (ifraz, tevhit, imar uygulaması dâhil) uygulama öncesinde Koruma Bölge Kurulu'ndan izin alınması gerektiğine, karar verildi.

AVRUPA KONSEYİ	DOĞAL VE KÜLTÜREL VARLIKLARI KORUMA ENVANTERİ (D.K.V.K.E)	ENVANTER NO:
TÜRKİYE	KÜLTÜR VARLIKLARI VE MÜZELER GENEL MÜDÜRLÜĞÜ	HARİTA NO:
İL: ELAZIĞ	İLÇESİ: MERKEZ	MAHALLE/MEVKİ: HANKENDİ
SOKAK VE KAPINNO:	KAD.:PAFTA: ADA: 235 PARSEL: 21	KORUMA DERECESELİ
ADI: HANKENDİ KAYA MEZARI	YAPTIRAN: Bilinmiyor	YAPAN: Bilinmiyor
	YAPIM TARİHİ: ...	KİTABE: Yok
		MİMARİ ÇAĞI:
		VAKFIYE:

GENEL TANIM: Elazığ ili, Merkez İlçesi, Hankendi Mahallesi, ham toprak vasıflı, tapununun 235 ada, 21 nolu parselin güneybatı sınırında tescilsiz olduğu anlaşılan bir adet kaya mezarı tespit edilmiştir.

KORUNMUŞLUK DURUMU: orta	TAŞIYICI YAPI: orta	CEPHE DURUMU: orta	ÖRTÜ DURUMU: orta	İÇ YAPI DURUMU: orta	BEZEME DURUMU: --	RUTUBET DURUMU: -
--------------------------	---------------------	--------------------	-------------------	----------------------	-------------------	-------------------



GÖZLEMLER: Taşdığı nitelikler nedeniyle 2863 sayılı yasanın 6. Maddesi kapsamına giren korunması gerekli taşınmaz kültür varlığı özelliği göstermektedir.

BUGÜNKÜ SAHİBİ: Maliye Hazinesine ait alanda bulunmaktadır. **BAKIMINDAN SORUMLU OLAN:**

YAPILAN ONARIMLAR:

AYRINTILI TANITIM: Hankendi Kaya mezarının bulunduğu alan, çam fidanlı olarak kullanılmaktadır. Kaya mezarının üst örtüsü tamamen toprak ile kaplıdır. Dromoslu kaya mezarı bölgede ender görülen kaya mezar tipine örnektir. Mezar odasına girişi sağlayan ve ana kayanın oyulması sonucunda şekillendirilmiş olan Dromos uzunluğu yaklaşık 4 metre, genişlik 1.20cm. Mezarın girişi muhtemelen bir blok kaya ile kapatılmıştır. Bunu da mezar girişindeki silmelerden anlamaktayız. Girişte içe doğru yine ana kayanın oyulması sonucunda oluşturulmuş bir adet basamak bulunmaktadır. Dromoslu girişi sahip olan mezar odasının girişi güneye bakmaktadır. Mezar odasında 2x1.80cm ölçülerinde doğu, batı ve kuzey duvarına işlenmiş üç adet Kline (Ölü yatağı) bulunmaktadır. (klineler girişte sağda, solda ve girişin karşısında) ölü yataklarının bulunduğu üç duvarda nişler bulunmamaktadır. Günümüz itibarıyla yapılan izinsiz müdahalelerle mezarda tahribat yapıldığı görülmüştür. Söz konusu kaya mezarı taşıdığı özellikler nedeniyle korunması gerekli kültür varlığı özelliği göstermektedir.

TEKNİK BİLGİLER:	ISITMA SİSTEMİ:	
	KANALİZASYON:	
	SU:	
	ELEKTRİK:	

ÖZGÜN KULLANIMI: Kaya Mezarı

BUGÜNKÜ KULLANIMI:

ÖNERİLEN KULLANIMI: Kaya Mezarı

HAZIRLAYANLAR:

Hüseyin GÜLER Arkeolog

Ahmet MIZRAK Sanat Tarihçi

KONTROL EDEN: 27.06.2022

Neslihan ÖZKAN
Bölge Kurulu Müdürü V.

ASLI GİBİDİR

YAYIN DİZİNİ: Mehriban KARAASLAN
Bölge Kurulu Müdürü

Diyarbakır Kültür Varlıklarını
Koruma Bölge Kurulunun
30.06.2022 tarih ve 3443
sayılı kararıyla...

EKLER:	
RAPOR	X
FOTOĞRAF	X
RÖLÖVE PROJESİ	
RESTORASYON PROJESİ	
HARİTA	X
KROKİ	X
KİTABE	
VAKFIYE	

TESCİL KARAR NO:	
KARAR TARİHİ:	
REVİZYON:	




Handwritten text in blue ink, possibly a date or location, written across the white border between the top two photographs.



Handwritten text in blue ink, possibly a date or location, written across the white border between the middle two photographs.



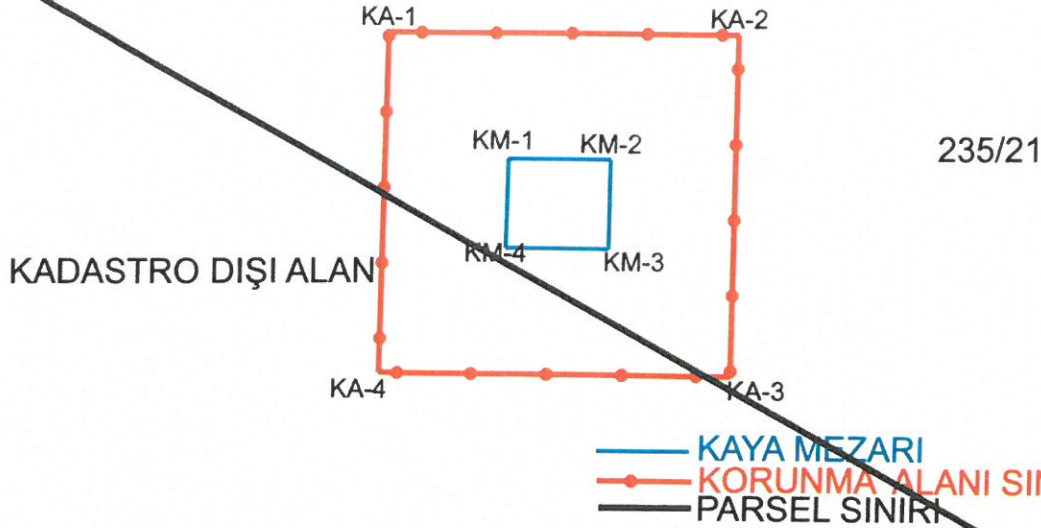
Handwritten text in blue ink, possibly a date or location, written across the white border between the bottom two photographs.



İli
İlçesi
Mahallesi
Alan

ELAZIĞ
MERKEZ
HANKENDİ
HANKENDİ KAYA MEZARI VE KORUNMA ALANI

Ada/Parsel : 235/21



ITRF-3-39 KOOR.

Nokta No	Y	X
KA-1	504981.634	4272274.527
KA-2	505009.667	4272274.507
KA-3	505009.640	4272247.366
KA-4	504981.460	4272247.490
KM-1	504991.570	4272264.520
KM-2	504999.657	4272264.514
KM-3	504999.650	4272257.410
KM-4	504991.524	4272257.446

ED50-3-39 KOOR.

Nokta No	Y	X
KA-1	504997.083	4272455.737
KA-2	505025.116	4272455.718
KA-3	505025.089	4272428.576
KA-4	504996.909	4272428.700
KM-1	505007.019	4272445.730
KM-2	505015.106	4272445.725
KM-3	505015.099	4272438.620
KM-4	505006.973	4272438.656



ASLI GİBİDİR
Mehriban KARAASLAN
Bölge Kurulu Müdürü

30.06.2022 tarih ve 9443
Sayılı Kararı ile.

Mehmet ÖZKAYA
Harita Mühendisi