

T.C.
KÜLTÜR VE TURİZM BAKANLIĞI
DIYARBAKIR KÜLTÜR VARLIKLARINI
KORUMA BÖLGE KURULU
KARAR

Toplantı Tarihi ve No :30.06.2022-361
Karar Tarihi ve No. :30.06.2022-9448
Dosya No :23.01.19

Toplantı Yeri
DIYARBAKIR

Elazığ İli, Ağın İlçesi, Örendik köyü, Agustar Mevkii'nde bulunan, özel mülkiyete ait, tarla vasıflı, 1129 no.lu parsel, Maliye Hazinesine ait, ham toprak vasıflı, 114 ada 1 no.lu parseli ile orman vasıflı, 103 ada 1 no.lu parselinde yer alan, I. (Birinci) Derece Arkeolojik sit olarak tescilli Agustar (Kilisedüzü) Höyüğü sit sınırı ile sit fişinin güncellenmesi talebine ilişkin; Diyarbakır Kültür ve Tabiat Varlıklarını Koruma Bölge Kurulu'nun 15.09.2010 gün ve 3320 sayılı tescil kararı, Faaliyetleri etkilenebilecek ilgili kurum görüşlerinin istendiği, Diyarbakır Kültür Varlıklarını Koruma Bölge Kurulu Müdürlüğü'nün 25.04.2022 tarih ve E-2442820 sayılı yazısına istinaden iletilen, İller Bankası Anonim Şirketi, Elazığ Bölge Müdürlüğü'nün 26.04.2022 tarih ve E.16032 sayılı yazısı, Enerji ve Tabii Kaynaklar Bakanlığı, Maden ve Petrol İşleri Genel Müdürlüğü'nün 26.04.2022 gün ve E-2022126356 sayılı yazısı, Elazığ İl Özel İdaresi, İmar ve Kentsel İyileştirme Müdürlüğü'nün 14.06.2022 tarih ve E-20362 sayılı yazısı, ile Diyarbakır Kültür Varlıklarını Koruma Bölge Kurulu Müdürlük evrakına 18.04.2022 gün ve E.1337987 sayı ile kayıtlı uzman raporu okundu. Ekleri ve konuya ilişkin bilgi, belgeler incelendi. Yapılan görüşmeler sonunda,

Elazığ ili, Ağın ilçesi, Örendik köyü sınırları dahilinde bulunan, özel mülkiyete ait, 1129 no.lu parseli, Maliye Hazinesine ait, 114 ada 1 no.lu parseli ile Maliye Hazinesine ait, 103 ada,1 no.lu parselinde yer alan, Diyarbakır Kültür ve Tabiat Varlıklarını Koruma Bölge Kurulu'nun 15.09.2010 gün ve 3320 sayılı kararı ile I. (Birinci) Derece Arkeolojik sit olarak tescilli Agustar (Kilisedüzü) Höyüğü'nün güncellenen sit fişi ile sit sınırının aktarıldığı ekli koordinatlı kadastral haritanın uygun olduğuna,

13.03.2012 tarih ve 28232 Resmi Gazetede yayımlanarak yürürlüğe giren; "Korunması Gerekli Taşınmaz Kültür Varlıklarının ve Sitlerin Tespit ve Tescili Hakkında Yönetmelik" gereğince, Elazığ ili, Ağın ilçesi, Öğrendik köyü, 1129 no.lu parsel ile 114 ada 1 no.lu parselin tapu kütüğünün beyanlar hanesine "Tamamı I. (Birinci) Derece Arkeolojik Sit Alanındadır" şerhinin; Keban ilçesi Öğrendik köyü, 103 ada, 1 no.lu parselin ise "Bir kısmı I. (Birinci) Derece Arkeolojik Sit Alanındadır" şerhinin ifade edildiği şekliyle bırakılmasına ve işlem sonucuna ilişkin hazırlanacak bilgi-belgelerin, Diyarbakır Kültür Varlıklarını Koruma Bölge Kurulu Müdürlüğü'ne iletilmesine,

Agustar (Kilisedüzü) Höyüğü'nün bulunduğu alanda, Kültür ve Tabiat Varlıklarını Koruma Yüksek Kurulu'nun Arkeolojik Sitler, Koruma ve Kullanma Koşulları başlıklı 05.11.1999 gün ve 658 sayılı ilke kararının I. Maddesinde belirtilen hükümlerinin geçerli olduğuna ve bu hükümlerin geçiş dönemi koruma esasları ve kullanma koşulları olarak belirlenmesine;

Agustar (Kilisedüzü) Höyüğü sit sınırı içerisinde yapılacak olan her türlü fiziki ve inşai (ifraz, tevhit, yeni parsel ihdası, imar uygulaması dâhil) uygulama öncesinde Diyarbakır Kültür Varlıklarını Koruma Bölge Kurulu'ndan izin alınması gerektiğine, karar verildi.

AVRUPA KONSEYİ	DOĞAL VE KÜLTÜREL VARLIKLARI KORUMA ENVANTERİ	D.K.V.K.E.	SİT	ENVANTER NO	
TÜRKİYE	KÜLTÜR VARLIKLARI VE MÜZELER GENEL MÜDÜRLÜĞÜ			HARİTA NO	
İLİ : ELAZIĞ	İLÇESİ : AĞIN	MAHALLE - KÖY	ÖRENDİK	PAFTA :	ADA PARSEL
					103 1
					110 1
					0 1129

ADI : AĞUSTAR (KİLİSEDÜZÜ) HÖYÜĞÜ

GENEL TANIM: Ağustar (Kilisedüzü) höyüğü Ağın ilçesi, Öğrendik köyünün yaklaşık 1 km. Kuzeydoğusunda, Keban Baraj gölünün güneybatısında, Agustar mevkiinde, tapunun; 103 ada 1 parsel, 114 ada 1 parsel ile 1129 nolu parselde bulunmaktadır. Tescilli taşınmaz, çevreye hakim bir konumdaki ana tepeliğin merkezinde yer almaktadır. Bahse konu alan; çevresine hakim bir konumdaki ana tepeliğin merkezine konumlandırılmıştır. Yerleşimin izleri mevcut ana tepeliğin hemen hemen her noktasında görülmektedir. Alanın güney ve kuzeyini çevreleyen derin vadiler bulunmaktadır. Güneyinde ise doğu-batı uzantılı dağ sırası bulunmaktadır. Taşınmaz üzerinde çoğunlukla kalın çidarlı, devetüyü renkli, bazılarında süsleme olarak kazıma tekniğinin uygulandığı seramik parçaları görülmektedir. Bunların yanında nadir de olsa pitos ağız detayına ait seramik parçaları da bulunulmuştur.

ŞİMDİKİ TEHLİKELER :

ŞİMDİKİ DURUM : Tescil tarihinden bu yana tescilli taşınmazda herhangi bir değişiklik tespit edilmemiştir.

SİT POTANSİYELİ : Diyarbakır Kültür ve Tabiat Varlıklarını Koruma Bölge Kurulu'nun 15.09.2010 gün ve 3320sayılı I.Derece Arkeolojik Sit olarak tescilli.

ŞİMDİKİ KORUMA : I.(birinci) Derece Arkeolojik Sit

ÖNERİLEN KORUMA : I.(birinci) Derece Arkeolojik Sit

YAYIN DİZİSİ :

GÖZLEMLER :

KORUMA DERECESİ I.Derece Akeolojik Sit

HAZIRLAYANLAR

Hüseyin GÜLER Arkeolog

Ahmet DEMİR Arkeolog

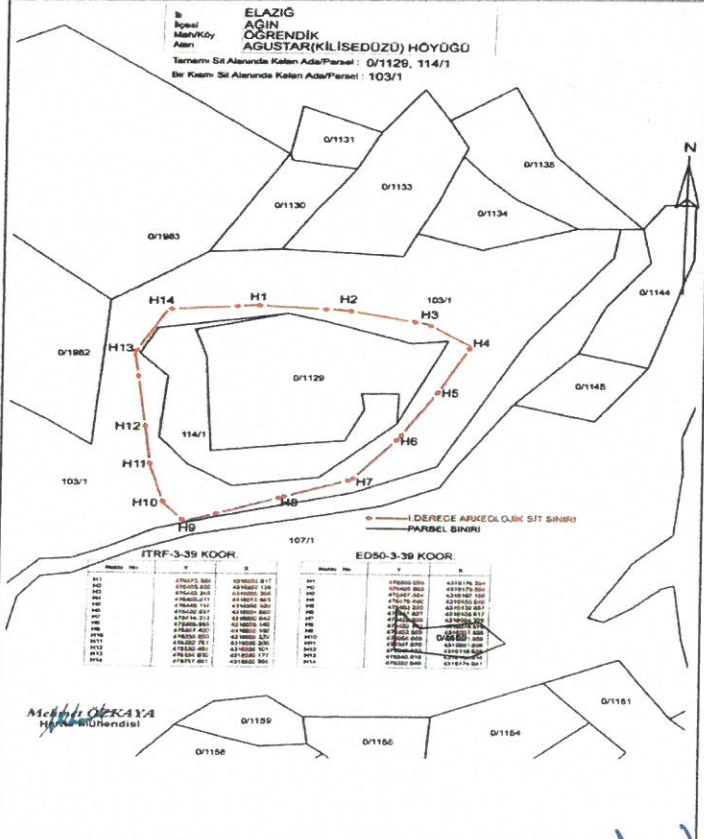
Mehmet ÖZKAYA Harita Mühendisi

Kontrol Eden:
Neslihan ÖZKAN
Bölge Kurulu Müdürü

KORUMA KURULU KARARLARI
-15.09.2010 gün ve 3320 sayılı tescil kararı


KORUMA KURULU ONAYI

Diyarbakır Kültür Varlıklarını
Koruma Bölge Kurulunun
30.06.2022 tarih ve 5448
Sayılı Kararı ile.



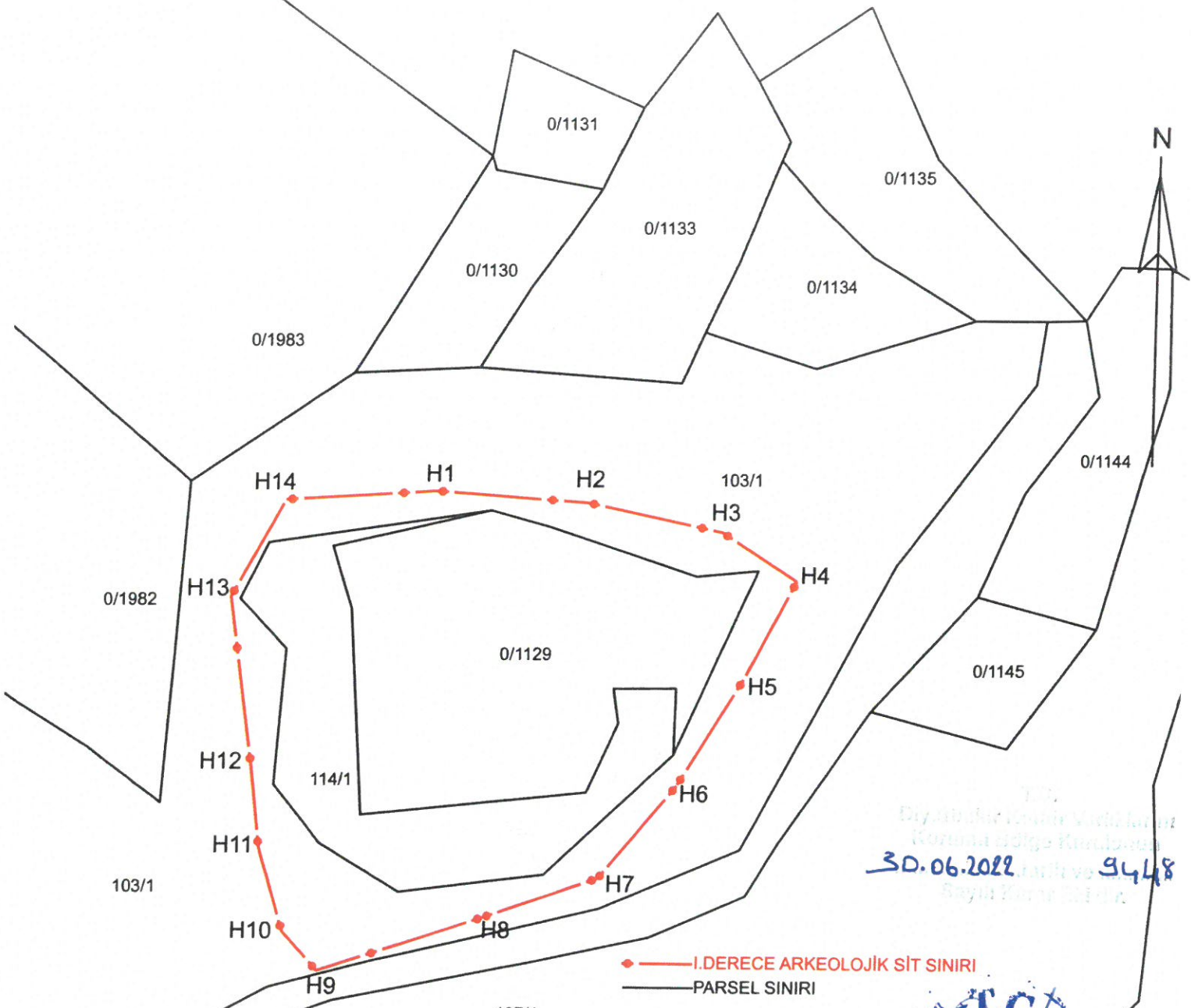
ASLI GİBİDİR
Mehriban KARAASLAN
Bölge Kurulu Müdürü





İli ELAZIĞ
İlçesi AĞIN
Mah/Köy ÖĞRENDİK
Alan AGUSTAR(KİLİSEDÜZÜ) HÖYÜÇÜ

Tamamı Sit Alanında Kalan Ada/Parsel : 0/1129, 114/1
Bir Kısmı Sit Alanında Kalan Ada/Parsel : 103/1



30.06.2022 9448

ITRF-3-39 KOOR.

Nokta No	Y	X
H1	475373.396	4318994.617
H2	475409.866	4318992.126
H3	475442.243	4318985.366
H4	475480.211	4318973.803
H5	475448.114	4318950.320
H6	475432.637	4318924.880
H7	475414.313	4318902.643
H8	475386.953	4318893.140
H9	475347.400	4318880.100
H10	475338.860	4318889.322
H11	475332.781	4318909.300
H12	475330.484	4318929.101
H13	475324.830	4318969.177
H14	475337.461	4318992.304

ED50-3-39 KOOR.

Nokta No	Y	X
H1	475388.586	4319176.354
H2	475425.056	4319173.884
H3	475457.434	4319167.103
H4	475475.402	4319155.540
H5	475463.305	4319132.057
H6	475447.827	4319106.617
H7	475428.503	4319084.379
H8	475402.183	4319074.876
H9	475362.589	4319061.836
H10	475354.049	4319051.058
H11	475347.970	4319091.036
H12	475345.873	4319110.838
H13	475340.019	4319100.314
H14	475352.649	4319174.041



ASLI GİBİDİR
Mehriban KARAASLAN
Bölge Kurulu Müdürü

Mehmet ÖZKAYA
Harita Mühendisi

Handwritten signatures and stamps in blue ink, including a large signature and several smaller ones, along with a date stamp '30.06.2022'.