

T.C.
KÜLTÜR VE TURİZM BAKANLIĞI
ESKİŞEHİR KÜLTÜR VARLIKLARINI KORUMA BÖLGE KURULU

KARAR

Toplantı Tarih ve no: 10.06.2022 - 406
Karar Tarih ve no : 10.06.2022 - 10750

Toplantı Yeri
ESKİŞEHİR

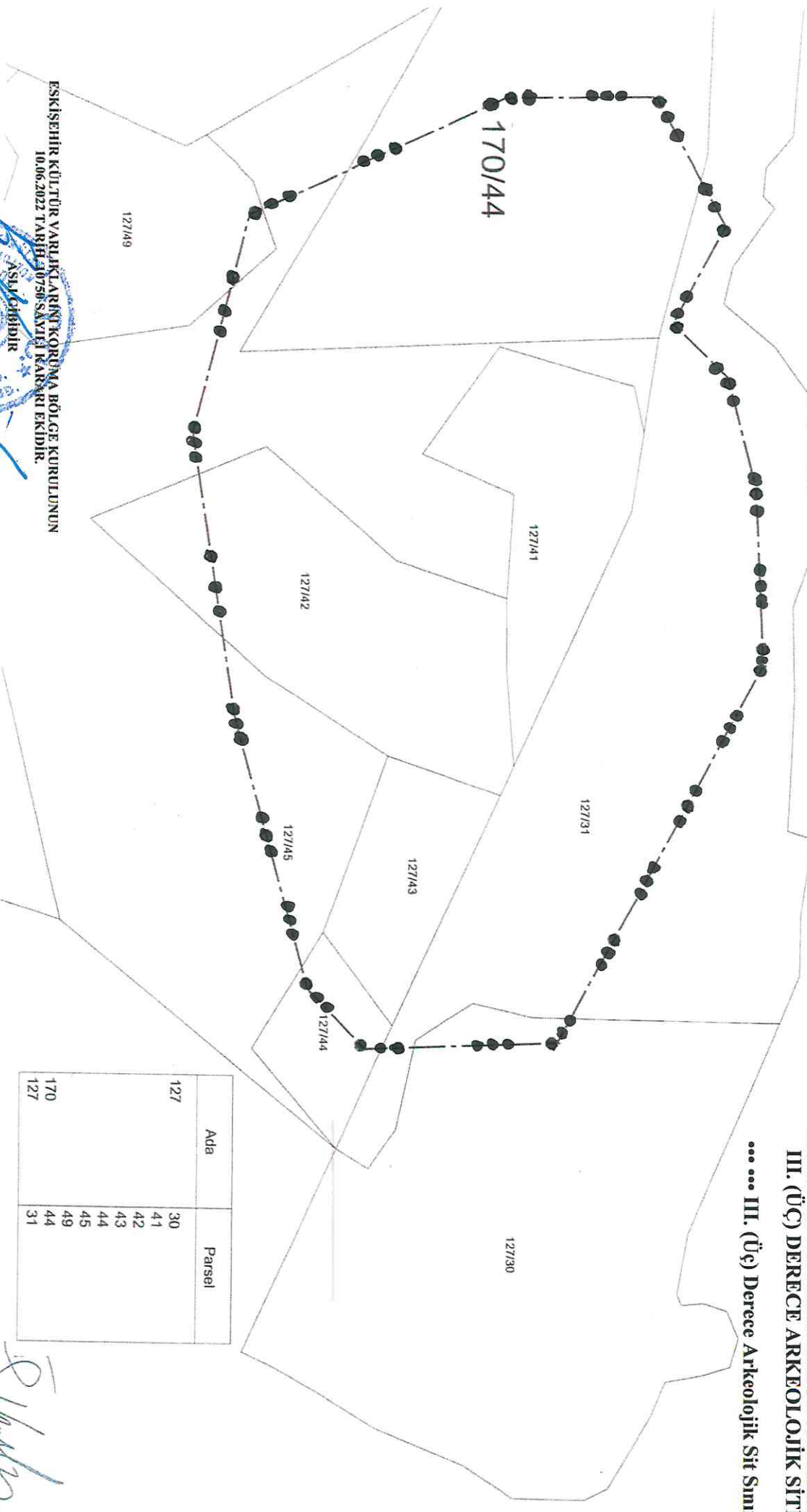
Afyonkarahisar ili, Hocalar ilçesi, Davulga köyü sınırları içerisinde gerçekleşen kaçak kazı olayına ilişkin Müze Müdürlüğü uzmanlarınca yapılan incelemede tespit edilen ve Afyonkarahisar İl Kültür ve Turizm Müdürlüğü'nün 03.03.2022 tarih ve 2259890 sayılı yazısı doğrultusunda Kurul Müdürlüğü uzmanlarınca yapılan yerinde inceleme sonucunda alanın 2863 sayılı Kanun kapsamında tesciline esas hazırlanan bilgi ve belgelerin değerlendirilmesine ilişkin Kurul Müdürlüğü'nün 09.04.2022 tarih ve 2388440 sayılı yazısı, Kurul Müdürlüğü uzmanlarının 08.04.2022 tarih, 1323807 sayılı raporu, konuyla ilgili Kurum ve Kuruluşların görüşlerinin iletiildiği yazılar, kaçak kazı olayına ilişkin alınan 24.03.2022 tarih ve 10522 sayılı kararımız, 03.06.2022 tarih ve 1419546 sayılı dosya inceleme raporu ile hazırlanan geçiş dönemi koruma esasları ve kullanma şartları okundu, koordinatlı sit sınırı krokisi, sit sınırlarının aktarıldığı kadastral kroki, tescil fişi, fotoğrafları ve dosyası incelendi, yapılan görüşmeler sonucunda;

Afyonkarahisar ili, Hocalar ilçesi, Davulga köyü sınırları içerisinde muhtelif parsellerde tespit edilen ve 2863 sayılı Kanun'un 6. Maddesi kapsamında korunması gerekli kültür varlıklarından olan alanın "Belören Mevkii Arkeolojik Alanı" adıyla III.(Üç) Derece Arkeolojik Sit olarak tesciline, hazırlanan tescil fişi ve koordinatlı sit sınırı krokisi ve sit sınırlarının aktarıldığı kadastral krokisinin uygun olduğuna; söz konusu alanda Kültür ve Tabiat Varlıklarını Koruma Yüksek Kurulu'nun Arkeolojik Sitler, Koruma ve Kullanma Koşulları'na ilişkin 05.11.1999 tarih ve 658 sayılı İlke Kararı'nın ilgili hükümlerinin ve hazırlanan geçiş dönemi koruma esasları ve kullanma şartlarının geçerli olduğuna, alanda kolluk kuvvetlerince gerekli güvenlik önlemlerinin artırılmasına ve sit sınırları içerisinde Kurulumuzdan izinsiz herhangi bir fiziki ve inşai müdahalede bulunulmamasına karar verildi.

Afyonkarahisar, Hocalar, Davulga, Belören Mevkii, Arkeolojik Alanı

BELÖREN MEVKİİ ARKEOLOJİK ALANI III. (ÜÇ) DERECE ARKEOLOJİK SİTİ

.... III. (Üç) Derece Arkeolojik Sit Sınırı



ESKİŞEHİR KÜLTÜR VARLIKLARINI KORUMA BÖLGE KURULUNUN
10.06.2022 TARİHİ 40750 SAYILI KARARI EKİDİR.

ASLI GİBİDİR



Ada	Parsel
127	30
	41
	42
	43
	44
	45
	49
	44
170	44
127	31

Dr. İbrahim KORKMAZ
Tekniker

KOORDİNATLI ARKEOLOJİK SİT SINIRI KROKİSİ



ESKİŞEHİR KÜLTÜR VARLIKLARINI
KORUMA BÖLGE KURULUNUN
10.06.2022 TARİHİ, 10750-SAYILI KARARI EKİDİR.



İl	: Afyonkarahisar
İlçe	: Hocalar
Mah.	: Davulça
Pafta	: K23-C4
Adı	: Belören Mevkii Arkeolojik Alanı
Tür/Derece	: III.(Üç) Der. Arkeolojik Sit
Ölçek	: 1/Kroki
⊙⊙⊙ —	: III. (Üç) Der. Ark. Sit Sınırı





ED50-6° DOM27

III.(Üç) Derece Sit Sınırı
Koordinat Listesi

Nokta No	ED50-6° DOM27	
	Y	X
1	750185.47	4271494.49
2	750211.35	4271481.50
3	750224.80	4271496.53
4	750253.01	4271504.64
5	750298.88	4271508.18
6	750400.08	4271458.29
7	750403.95	4271407.90
8	750388.98	4271392.25
9	750317.78	4271370.32
10	750244.97	4271356.98
11	750187.57	4271369.71
12	750155.59	4271435.76
13	750153.56	4271475.27

ED50-3° DOM30

Nokta No	ED50-3° DOM30	
	Y	X
1	488754.93	4269301.42
2	488780.36	4269287.60
3	488794.29	4269302.18
4	488822.75	4269309.37
5	488868.69	4269311.40
6	488968.17	4269258.25
7	488970.39	4269207.78
8	488954.93	4269192.64
9	488883.07	4269173.05
10	488809.90	4269162.10
11	488752.96	4269176.69
12	488723.16	4269243.73
13	488722.42	4269283.27

AVRUPA KONSEYİ	KÜLTÜREL VARLIKLARI KORUMA ENVANTERİ K.V.K.E		SİT	ENVANTER NO:	
TÜRKİYE	ESKİŞEHİR KÜLTÜR VARLIKLARINI KORUMA BÖLGE KURULU			HARİTA NO:	
İli: Afyonkarahisar	İlçesi: Hocalar	Köyü: Davulga Köyü	Pafta:	Ada:	Parsel:
Adı:	Belören Mevkii Arkeolojik Alanı				
GENEL TANIM: Davulga köyü, Belören mevkiinde gerçekleşen kaçak kazı olayı sonucu yapılan incelemede tespit edilmiştir. Kaçak kazı çukurunun büyük oranda ana kayada gerçekleştiği görülmüş, çukur etrafında Bizans Dönemine tarihlenen az miktarda pişmiş toprak tuğla parçalarına rastlanmıştır. Kaçak kazı çukurunun yaklaşık 200 metre batısında orman alanı içerisinde ve Müze Müdürlüğüne taşınan mimari elemanların bulunduğu alanda ise az miktarda aynı nitelikte pişmiş toprak tuğla parçaları ile günlük kullanım seramik parçası görülmüştür. Ayrıca bu alanda orman örtüsü içerisinde mezar olabileceği düşünülen taş sıraları gözlemlenmiştir.					
Koruma Şimdiki Tehlikeler: İnsan tahribatı.					
Şimdiki Durum: Köy yerleşiminin 2-2,5 kilometre güneybatısında etrafı orman tarla niteliğindeki taşınmazların bulunduğu alanda yer aldığı görülmüştür.			Koruma Derecesi: III.(Üç) Derece Arkeolojik Sit		
Sit Potansiyeli: Arkeolojik yüzey araştırması yapılabilir.			HAZIRLAYANLAR : TARİH: 08.04.2022 Kaan KIRÇIN Arkeolog  Bülent OKTA Arkeolog 		
Şimdiki Koruma: Kaçak kazılara karşı korumasız.			KONTROL EDEN: TARİH : 08.04.2022 Rahime KARAĞLU MURAT Bölge Kurulu Müdür V. 		
Önerilen Koruma: Kolluk kuvvetlerince; gerekli güvenlik tedbirlerinin alınması, kontrollerin sıklaştırılması ve çevre halkının bilinçlendirilmesi gerekmektedir.			KURUL KARARLARI: EKVKBK'nın 24.03.2022 tarih, 10522 sayılı kararı.		
ESKİŞEHİR KÜLTÜR VARLIKLARINI KORUMA BÖLGE KURULUNUN 10.06.2022 TARİH, 10750 SAYILI KARARI EKİDİR.  ASLI GİBİDİR Rahime KARAĞLU MURAT Bölge Kurulu Müdür V.			REVİZYON: GEEAYK ONAYI:		
Yayın Dizisi: -			Kurul İsmi: Kurul Karar Tarihi: Kurul Karar No:		
